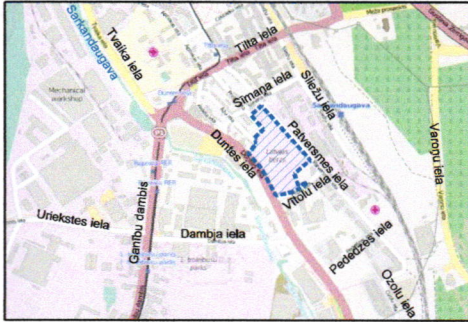


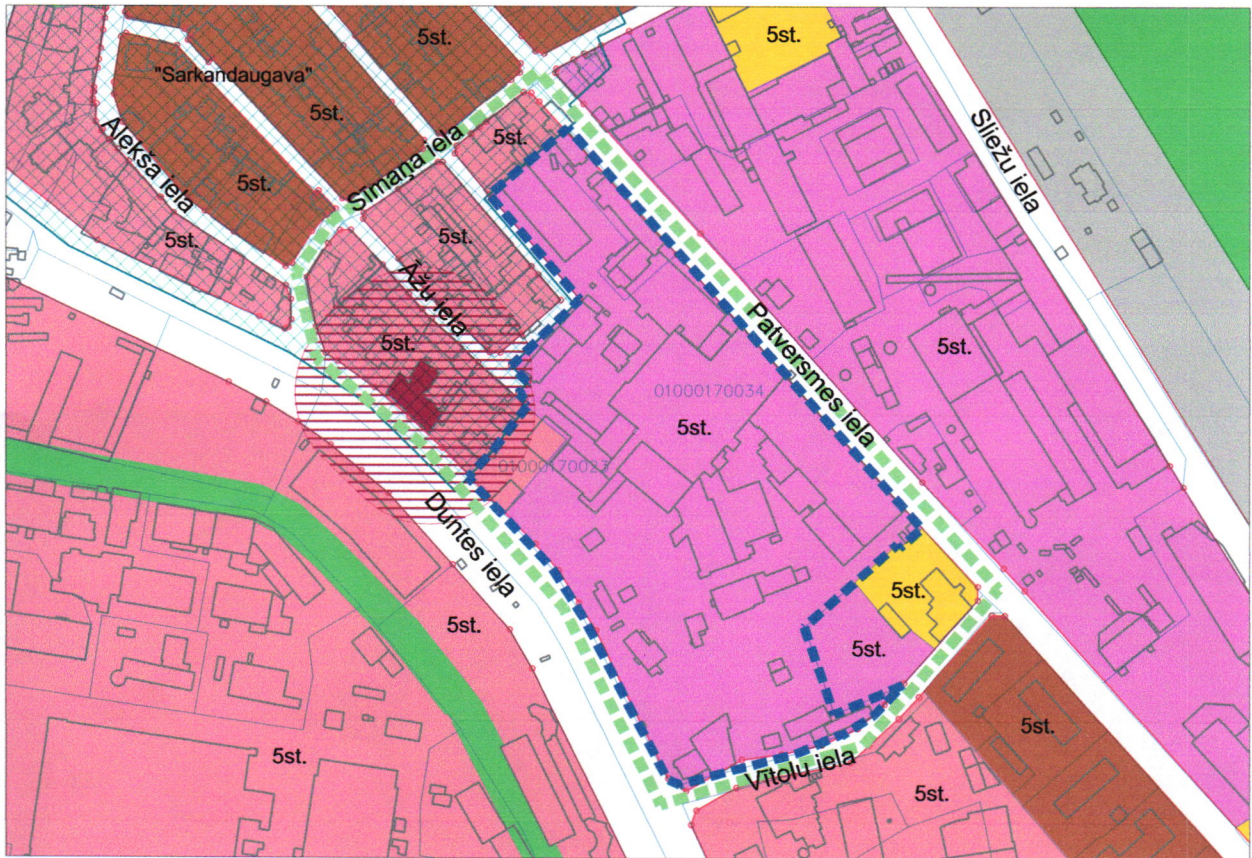
Situācijas plāns
















APSTIPRINĀTA
ar Rīgas domes
lēmumu Nr. 2764
07.07.2015.

LOKĀLPLĀNOJUMA TERITORIJAS ROBEŽA

Mērogs 1:4000



- | | | | |
|---|--|---|--|
|  | Lokālplānojuma teritorijas robeža (4,4 ha) |  | Apstādījumu un dabas teritorija |
|  | Izpētes teritorijas robeža (~7,3 ha) |  | Tehniskās apbūves teritorija |
|  | Zemesgabalu kadastra robežas |  | Ielu teritorija |
|  | Jauktas apbūves ar dzīvojamo funkciju teritorija |  | Maksimālais apbūves stāvu skaits |
|  | Ražošanas un komercdarbības apbūves teritorija |  | Apbūves aizsardzības teritorija "Sarkandaugava" |
|  | Dzīvojamās apbūves teritorija |  | Aizsargjoslas teritorijas ap kultūras pieminekli |
|  | Publiskās apbūves teritorija | | |

SIA "Latvijas Finieris" valdes priekšsēdētājs

J.Ciems

Pilsētas attīstības departamenta direktora p.i.

Dz.Balodis

(Handwritten signature)
Pilsētas attīstības departamenta
Pilsētas attīstības departamenta
Pilsētas attīstības departamenta
direktora vietniece pilsētas attīstības
jautājumos
26-05-2015 *(Handwritten initials)*