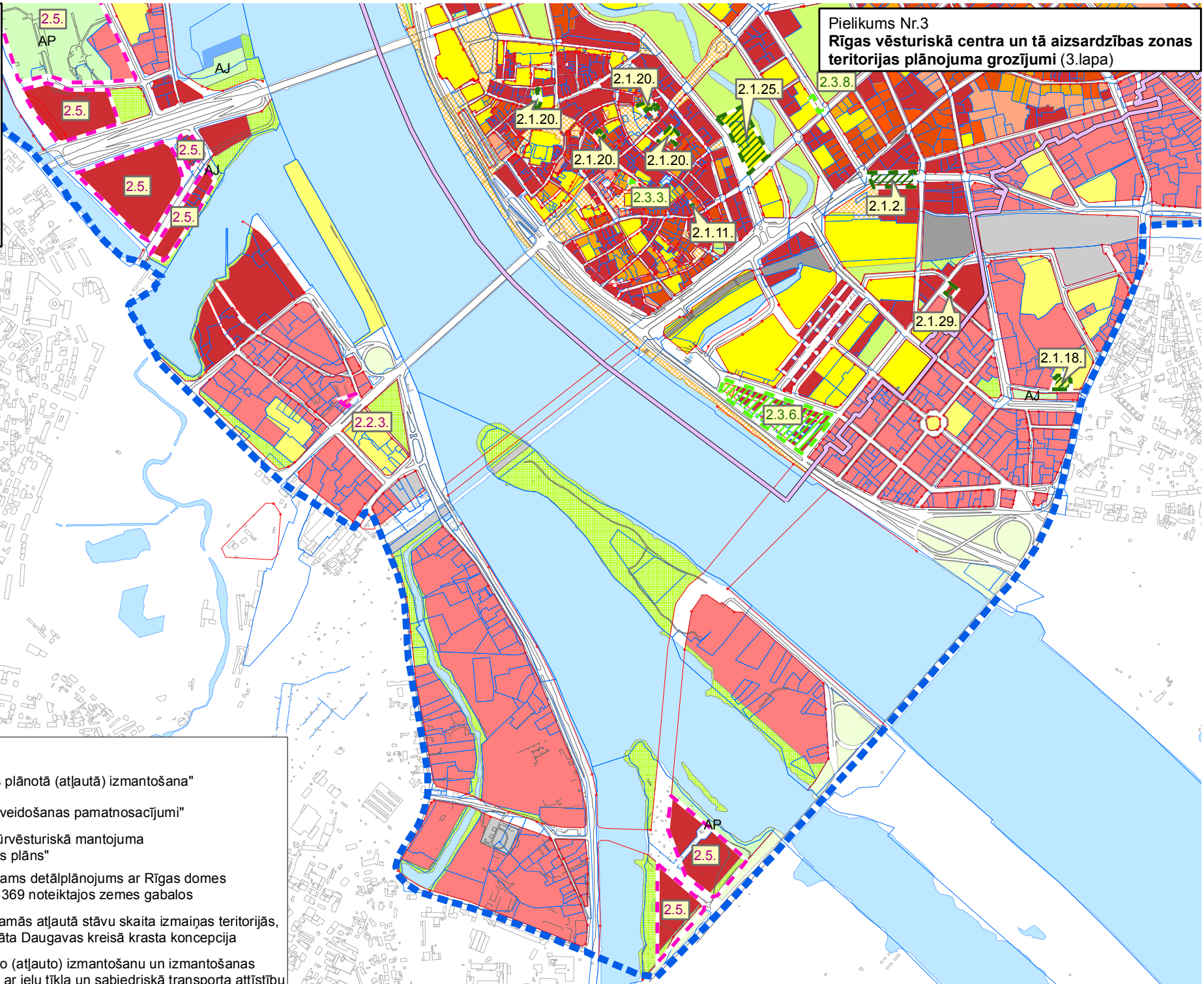
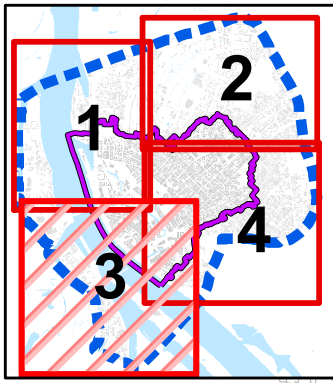








Pielikums Nr.3  
Rīgas vēsturiskā centra un tā aizsardzības zonas  
teritorijas plānojuma grozījumi (3.lapa)



- Apzīmējumi**
-  grozījumi kartē "Teritorijas plānotā (atļautā) izmantošana"
  -  grozījumi kartē "Apbūves veidošanas pamatnosacījumi"
  -  grozījumi kartē "RVC kultūrvēsturiskā mantojuma saglabāšanas un attīstības plāns"
  -  teritorijas, kurām izstrādājams detālplānojums ar Rīgas domes 01.08.2006. lēmumu Nr. 1369 noteiktajos zemes gabalos
  -  izvērtēt un precizēt iespējamās atļautā stāvu skaita izmaiņas teritorijās, kurām pašlaik tiek izstrādāta Daugavas kreisā krasta koncepcija
  -  izvērtēt un precizēt plānoto (atļauto) izmantošanu un izmantošanas aprobežojumus saskaņā ar ielu tīkla un sabiedriskā transporta attīstību