

SARKANO LĪNIJU LOKĀLPLĀNOJUMS

IV daļa

Pārskats par lokālpilnojuma izstrādi

Izstrādātājs: Rīgas domes Pilsētas attīstības departaments

Rīga, 2014.gads

SATURS

RĪGAS DOMES LĒMUMI	3
PUBLIKĀCIJAS	24
ZIŅOJUMS PAR INSTITŪCIJU NOSACĪJUMIEM UN TO IEVĒROŠANU LOKĀLPLĀNOJUMA IZSTRĀDĒ	25

Rīgas domes lēmumi



RĪGAS DOME

Rātslaukums 1, Rīga, LV-1539, tālrunis 80000800, fakss 67026184, e-pasts: riga@riga.lv

LĒMUMS

Rīgā

11.02.2014.

Nr.742
(prot. Nr.23, 16.§)

Par sarkano līniju lokālpilnoījuma izstrādes uzsākšanu Rīgas pilsētas administratīvajā teritorijā, lokālpilnoījuma teritorijas robežas un darba uzdevuma apstiprināšanu

Pamatojoties uz Aizsargjoslu likuma 13.panta otrās daļas 1.punktu, Teritorijas attīstības plānošanas likuma 24.pantu, Ministru kabineta 16.10.2012. noteikumu Nr.711 „Noteikumi par pašvaldību teritorijas attīstības plānošanas dokumentiem” 27., 28. un 76.punktu, saskaņā ar Rīgas domes 20.12.2005. saistošajiem noteikumiem Nr.34 „Rīgas teritorijas izmantošanas un apbūves noteikumi”, Rīgas domes 07.02.2006. saistošajiem noteikumiem Nr.38 „Rīgas vēsturiskā centra un tā aizsardzības zonas teritorijas izmantošanas un apbūves noteikumi”, Rīgas dome nolemj:

1. Uzsākt sarkano līniju lokālpilnoījuma izstrādi Rīgas pilsētas administratīvajā teritorijā (turpmāk – lokālpilnoījums), lai detalizētu Rīgas teritorijas plānojumu 2006.–2018.gadam. Lokālpilnoījuma ierosinātājs – Rīgas domes Pilsētas attīstības departaments.

2. Apstiprināt par lokālpilnoījuma izstrādes vadītāju Rīgas domes Pilsētas attīstības departamenta Pilsētvides attīstības pārvaldes vadītāju.

3. Apstiprināt lokālpilnoījuma teritorijas robežu un darba uzdevumu.

4. Uzdot Rīgas domes Pilsētas attīstības departamentam izstrādāt lokālpilnoījumu saskaņā ar apstiprināto darba uzdevumu.

5. Rīgas domes Pilsētas attīstības departaments ir atbildīgs par lēmuma izpildi.

Domes priekšsēdētājs

N.Ušakovs

Miķelsone 67105818

Dokuments ir parakstīts ar drošu elektronisko parakstu 2014. gada 13. februārī. Elektroniskā dokumenta Nr.RD459956AG0019

Apstiprināts ar Rīgas domes
11.02.2014 .lēmumu Nr.742

DARBA UZDEVUMS

Sarkano līniju lokālpilnoījuma izstrādei Rīgas pilsētas administratīvajā teritorijā

1. Lokālpilnoījuma izstrādes pamatojums

- 1.1. Saskaņā ar Aizsargjoslu likuma 13.panta otrās daļas 1.punktu ielu sarkanās līnijas nosaka lokālpilnoījumā.
- 1.2. Saskaņā ar Teritorijas attīstības plānošanas likuma 24.panta otro daļu lokālpilnoījumā var detalizēt vietējās pašvaldības teritorijas plānojumu.
- 1.3. Lokālpilnoījuma grafiskajā daļā atbilstoši Ministru kabineta 2012.gada 16.oktobra noteikumu Nr.711 „Noteikumi par pašvaldību teritorijas attīstības plānošanas dokumentiem” 30.1., 30.2., 30.5., 30.6. un 30.8.apakšpunktam:
 - 1.3.1. detalizē teritorijas plānojumā noteikto funkcionālo zonējumu teritorijas plānojuma atļautās izmantošanas ietvaros;
 - 1.3.2. precizē teritorijas plānojuma funkcionālā zonējuma robežas, ja tās mēroga noteiktības dēļ teritorijas plānojumā nav noteiktas precīzi;
 - 1.3.3. nosaka un precizē transporta infrastruktūras risinājumus;
 - 1.3.4. nosaka un precizē galvenās inženierkomunikācijas un galvenos inženiertīklu apgādes un meliorācijas risinājumus;
 - 1.3.5. precizē apgrūtinātās teritorijas un objektus, kuriem tiek noteiktas aizsargjoslas, kā arī nosaka ielu sarkanās līnijas.
- 1.4. Rīgas teritorijas plānojumā un Rīgas vēsturiskā centra un tā aizsardzības zonas teritorijas plānojumā ar mēroga noteiktību 1:2000 apstiprinātās sarkanās līnijas nepieciešams precizēt atbilstoši mēroga noteiktībai, ņemot vērā fizisko un juridisko personu, tai skaitā Rīgas domes struktūrvienību iesniegtos priekšlikumus.
- 1.5. Lokālpilnoījumā nepieciešams iekļaut ar Rīgas domes 2013.gada 18.jūnija lēmumu Nr.6331 apstiprināto Rīgas domes 2013.gada 18.jūnija saistošo noteikumu Nr.220 „Grozījumi Rīgas domes 2006.gada 7.februāra saistošajos noteikumos Nr.38 „Rīgas vēsturiskā centra un tā aizsardzības zonas teritorijas izmantošanas un apbūves noteikumi”” grafiskās daļas kartē „Galvenās aizsargjoslas un citi zemes gabalu izmantošanas robežojumi” noteiktās sarkanās līnijas.

2. Lokālpilnoījuma izstrādes uzdevums

2.1. Izvērtēt darba uzdevuma 6.4.apakšpunktā lokālpilnoījumā precizējamo teritoriju sarakstā iekļauto fizisko un juridisko personu, tai skaitā Rīgas domes struktūrvienību iesniegtos priekšlikumus sarkano līniju precizēšanai, ņemot vērā:

- 2.1.1. zemes gabalu robežas;
- 2.1.2. nekustamo īpašumu piederību;

- 2.1.3. tehniskās infrastruktūras projektēšanas gaitā precizētos risinājumus;
- 2.1.4. zemes gabala esošo izmantošanu un tā turpmākās izmantošanas iespējas.

2.2. Atbilstoši veiktajam izvērtējumam noteikt un precizēt transporta infrastruktūras risinājumus, nosakot ielu sarkanās līnijas, kā arī atbilstoši mēroga noteiktībai precizēt teritorijas plānojumā noteiktā funkcionālā zonējuma robežas;

2.3. Priekšlikumi, kuri paredz grozījumus funkcionālajā zonējumā, netiek iekļauti lokālpilnojumā, bet tiek izvērtēti Rīgas teritorijas plānojuma un Rīgas vēsturiskā centra un tā aizsardzības zonas teritorijas plānojuma izstrādes ietvaros.

3. Lokālpilnojumā teritorija

Rīgas pilsētas administratīvā teritorija atbilstoši darba uzdevuma 6.4. apakšpunktā noteiktajam lokālpilnojumā precizējamo teritoriju sarakstam.

4. Institūcijas, kurām lokālpilnojumā izstrādātājs (turpmāk tekstā – Izstrādātājs) pieprasa nosacījumus lokālpilnojumā izstrādei un atzinumus par izstrādātajām lokālpilnojumā redakcijām:

- 4.1. Valsts vides dienesta Lielrīgas reģionālā vides pārvalde;
- 4.2. Dabas aizsardzības pārvalde;
- 4.3. Valsts meža dienests;
- 4.4. Latvijas Ģeotelpiskās informācijas aģentūra;
- 4.5. Valsts kultūras pieminekļu aizsardzības inspekcija;
- 4.6. Valsts ugunsdzēsības un glābšanas dienesta Rīgas pilsētas pārvalde;
- 4.7. VAS „Latvijas valsts ceļi”;
- 4.8. Rīgas domes Satiksmes departaments;
- 4.9. Rīgas domes Mājokļu un vides departaments;
- 4.10. Rīgas domes Īpašuma departaments;
- 4.11. SIA „Rīgas Ūdens”;
- 4.12. VAS „Latvenergo”;
- 4.13. AS „Latvijas Gāze”;
- 4.14. SIA „Lattellecom”;
- 4.15. AS „Rīgas Siltums”;
- 4.16. VAS „Latvijas dzelzceļš”;
- 4.17. Rīgas vēsturiskā centra saglabāšanas un attīstības padome.

5. Normatīvie akti lokālpilnojumā izstrādei:

- 5.1. Teritorijas attīstības plānošanas likums;
- 5.2. Aizsargjoslu likums;
- 5.3. Zemes ierīcības likums;
- 5.4. Rīgas vēsturiskā centra saglabāšanas un aizsardzības likums;

- 5.5. Latvijas būvnormatīvi;
- 5.6. Ministru kabineta 2012.gada 16.oktobra noteikumi Nr.711 “Noteikumi par pašvaldību teritorijas attīstības plānošanas dokumentiem”;
- 5.7. Ministru kabineta 2004.gada 8.marta noteikumi Nr.127 „Rīgas vēsturiskā centra saglabāšanas un aizsardzības noteikumi”;
- 5.8. Rīgas domes 2005.gada 20.decembra saistošie noteikumi Nr.34 „Rīgas teritorijas izmantošanas un apbūves noteikumi”;
- 5.9. Rīgas domes 2006.gada 7.februāra saistošie noteikumi Nr.38 „Rīgas vēsturiskā centra un tā aizsardzības zonas teritorijas izmantošanas un apbūves noteikumi”;
- 5.10. Rīgas ilgtermiņa attīstības stratēģija līdz 2025.gadam;
- 5.11. Rīgas pilsētas ilgtspējīgas attīstības stratēģija līdz 2030.gadam (projekts).

6. Prasības lokālpilnošuma izstrādei:

6.1. Lokālpilnošuma saturs:

- 6.1.1. Paskaidrojuma raksts: • lokālpilnošuma risinājumu apraksts un pamatojums; raksts:

6.1.2. Grafiskā daļa:

- Ielu sarkano līniju plāns, kas izstrādāts uz topogrāfiskās kartes pamatnes ar mēroga noteiktību 1:500;
- Grafiskās daļas izdrukas mērogs 1:30 000.

6.1.3. Teritorijas izmantošanas un apbūves noteikumi:

- Saskaņā ar spēkā esošajiem Rīgas teritorijas izmantošanas un apbūves noteikumiem;

6.1.4. Pārskats par lokālpilnošuma izstrādi un publisko apspriešanu:

- Rīgas domes lēmumi par lokālpilnošuma izstrādes uzsākšanu, publiskās apspriešanas organizēšanu un lokālpilnošuma apstiprināšanu;
- saņemtie privātpersonu priekšlikumi un iebildumi par lokālpilnošuma izstrādi un publiskās apspriešanas materiāli;
- ziņojums par vērā ņemtajiem un noraidītajiem privātpersonu priekšlikumiem un iebildumiem, norādot noraidījuma pamatojumu;
- institūciju sniegtā informācija, nosacījumi un atzinumi;
- ziņojums par institūciju nosacījumu ievērošanu vai noraidīšanu, norādot noraidījuma pamatojumu;

6.1.5. Saistošie noteikumi.

6.2. Prasības lokālpilnoņuma publiskajai apspriešanai:

- 6.2.1. Izstrādāto lokālpilnoņuma redakciju kopā ar sagatavoto ziņojumu iesniedz izskatīšanai Rīgas domē, kura pieņem lēmumu par lokālpilnoņuma redakcijas nodošanu publiskajai apspriešanai un institūciju atzinumu saņemšanai saskaņā ar Ministru kabineta 16.10.2012. noteikumu Nr.711 „Noteikumi par pašvaldību teritorijas attīstības plānošanas dokumentiem” 78.punktu. Četrus nedēļu laikā pēc iepriekš minētā lēmuma pieņemšanas tiek organizēta publiskā apspriešana.
- 6.2.2. Paziņojumu par lokālpilnoņuma publisko apspriešanu ievieto pašvaldības portālā un publicē vietējā laikrakstā. Publiskās apspriešanas termiņš – ne mazāk kā četras nedēļas.
- 6.2.3. Sākot ar lokālpilnoņuma publiskās apspriešanas pirmo dienu, tiek izvietotas publiskās apspriešanas planšetes Rīgas domes Apmeklētāju pieņemšanas centrā un attiecīgajā izpilddirekcijā (izvietošana saskaņojama ar attiecīgo izpilddirekciju).
- 6.2.4. Lokālpilnoņuma publiskās apspriešanas laikā organizē lokālpilnoņuma publiskās apspriešanas sanāksmi.
- 6.2.5. Pēc publiskās apspriešanas beigām tiek apkopoti tās rezultāti saskaņā ar Ministru kabineta 16.10.2012. noteikumu Nr.711 „Noteikumi par pašvaldību teritorijas attīstības plānošanas dokumentiem” 86.punktā noteikto.

6.3. Lokālpilnoņuma noformēšana:

- 6.3.1. Lokālpilnoņumam jābūt izstrādātam valsts valodā un noformētam datorizdrukā uz A4 formāta lapām. Ja nepieciešams, ilustrāciju un grafisko pielikumu lapas var būt A3 vai citā formātā, kas iesiets A4 formāta sējumā. Tam jābūt iesietam cietos vākos un visām lapām jābūt sanumurētām;
- 6.3.2. Projekts sagatavojams elektroniskā formā un noformējams šādi:
 - 6.3.2.1. teksta daļa sagatavojama *.doc formātā;
 - 6.3.2.2. grafiskā daļa – digitālie vektoru dati iesniedzami *.dgn vai *.dwg formātā, kas ir savietojams ar programmatūru MicroStation V8.
- 6.3.3. Visu grafiskās daļas rasējumu lapu labajā apakšējā stūrī jābūt rakstlaukumam, kurā norāda šādu informāciju – pasūtītājs, izstrādātājs, lokālpilnoņuma nosaukums, rasējuma lapas nosaukums, kopējais lapu skaits daļā, lapas numurs pēc kārtas, mērogs, kā arī pilnoņuma izstrādātāja, daļas vai sadaļas vadītāja un tehniskā izstrādātāja uzvārds, paraksts un datums).
- 6.3.4. Lokālpilnoņuma un grafiskās daļas kartēs un plānos obligāti norāda lietotos (nosacītos) apzīmējumus.
- 6.3.5. Sagatavotajā materiālā jābūt norādēm uz informācijas avotiem, jau izstrādātajiem projektiem, jāievēro autoru un trešo personu autorības tiesības.

6.3.6. Lokālpilnojumā atbilstību Latvijas Republikas normatīvo aktu prasībām uz saskaņojumu lapas apliecina lokālpilnojumā izstrādātājs.

6.3.7. Lokālpilnojumam jābūt noformētam atbilstoši Ministru kabineta 2010.gada 28.septembra noteikumiem Nr.916 „Dokumentu izstrādāšanas un noformēšanas kārtība”.

6.4. Lokālpilnojumā precizējamās teritorijas:

	Iesniedzējs	Priekšlikums
1.	A.Šumska	Lūgums atjaunot sarkanās līnijas pie zemes gabala Rīgā, Jāpogu ielā 78.
2.	RD Ipašuma departamenta Zemju pārvalde	Lūgums, sakarā ar informācijas un nepieciešamo materiālu gatavošanu, lai lemtu par Rīgas pilsētai piekrietoša zemes gabala Rīgā, Pāles ielā, 92 grupsa, bij. 41 grunts daļa (kadastra apzīmējums 0100 092 2249) privatizāciju, izvērtēt iespēju koriģēt Pāles ielas sarkano līniju pa jaunizveidojamā un blakus esošā zemes gabala ar kadastra Nr.0100 092 0452 robežām.
3.	RD Ipašuma departamenta Zemju pārvalde	Lūgums, sakarā ar uzsāktu zemesgabala Rīgā, Čuguna ielā (kadastra apzīmējums 0100 082 2148) sagatavošanu ieskaitīšanai līdzvērtīgo zemju kompensācijas fondā, izskatīt iespēju koriģēt Čuguna ielas sarkano līniju norādītajā posmā ap elektrisko tīklu transformatoru TP-2093x.
4.	RD Ipašuma departamenta Zemju pārvalde	Lūgums koriģēt sarkanās līnijas Rīgā, Lielupes ielā, Brūžu ielā, kadastra apzīmējums 0100 101 0132.
5.	RD Ipašuma departamenta Zemju pārvalde	Lūgums koriģēt sarkanās līnijas Rīgā, Kalna ielā 19/21, kadastra Nr.0100 045 0061.
6.	RD Ipašuma departamenta Zemju pārvalde	Lūgums, sakarā ar zemesgabala Rīgā, Stendera ielā b/n (pagaidu kadastra apzīmējums 0100 084 2098 un 0100 084 2061) robežu noteikšanas projekta izstrādi zemes kompensācijas fonda vajadzībām, izvērtēt iespēju veikt Stendera ielas sarkano līniju korekciju, lai apgaismes stabi atrastos ielas teritorijā normatīvā attālumā no jaunizveidojamā zemesgabala robežas, un izvērtēt iespēju veikt zemesgabala plānotās (atļautās) izmantošanas maiņu, savietojot apstādījumu un dabas teritorijas robežu ar noteikgrāvja tauvas joslas robežu, un iekļaujot visu jaunizveidojamo zemesgabalu savrupmāju apbūves teritorijā.
7.	RD Rīgas pašvaldības dzīvojamo māju privatizācijas komisija	Lūgums, sakarā ar dokumentu gatavošanu Rīgas pilsētas pašvaldībai piederošā nekustamā īpašuma Rīgā, Daugavgrīvas ielā 46 privatizācijas uzsākšanai, izvērtēt jautājumu par Daugavgrīvas ielas sarkano līniju korekciju zemesgabala Rīgā, Daugavgrīvas ielā 46, koordinējot to pa dzīvojamās mājas, uzmērītā un zemesgrāmatā reģistrētā zemesgabala ar kadastra Nr.0100 061 0034 robežu, tādejādi nodrošinot dzīvojamās mājas Rīgā, Daugavgrīvas ielā 46 nodošanu privatizācijā ar zemi.
8.	Dzīvokļu īpašnieku kooperatīvai sabiedrībai „Ziemeļblāzma”	Lūgums izskatīt iespēju koriģēt Vijolišu ielas, Stiebru ielas un Meldru ielas sarkanās līnijas pa zemesgrāmatā reģistrēto nekustamo īpašumu (kadastra Nr.0100 111 0307, Nr.0100 111 2139 un Nr.0100 111 0783) robežām atbilstoši pievienotajiem situācijas plāniem.
9.	RD Ipašuma departamenta Ipašuma nodrošināšanas pārvalde	Lūgums izskatīt jautājumu par zemesgabala Rīgā, Eiženijas ielā 1, kadastra Nr.0100 064 0424 ar platību 1926kv.m atļauto izmantošanu saskaņā ar Rīgas domes 2005.gada 20.decembra saistošo noteikumu Nr.34 „Rīgas teritorijas izmantošanas un apbūves noteikumi” grozījumiem un privatizācijas iespējām.
10.	RD Ipašuma departamenta Ipašuma nodrošināšanas pārvalde	Lūgums izskatīt jautājumu par zemesgabala Rīgā, Putnu ielā 9, kadastra Nr.0100 073 0017 ar platību 1449kv.m atļauto izmantošanu saskaņā ar Rīgas domes 2005.gada 20.decembra saistošo noteikumu Nr.34 „Rīgas teritorijas izmantošanas un apbūves noteikumi” grozījumiem un privatizācijas iespējām.
11.	RD Ipašuma departamenta Ipašuma nodrošināšanas pārvalde	Lūgums izskatīt jautājumu par zemesgabala Rīgā, Mildas ielā 6, kadastra Nr.0100 113 2228 ar platību 7236kv.m atļauto izmantošanu saskaņā ar Rīgas domes 2005.gada 20.decembra saistošo noteikumu Nr.34 „Rīgas teritorijas izmantošanas un apbūves noteikumi” grozījumiem un privatizācijas iespējām.
12.	RD Ipašuma departamenta Zemju pārvalde	Lūgums, sakarā ar privātpersonas iesniegumu par zemes gabala Rīgā, K.Ulmaņa gatvē (kadastra apzīmējums 0100 082 2028) daļas atsavināšanu, izskatīt iespēju koriģēt K.Ulmaņa gatves sarkano līniju pa zemes gabalu Rīgā, O.Vācieša ielā (kadastra Nr.0100 083 0063), Rīgā, Aurenietu ielā 3 (kadastra Nr.0100 083 0061) un Rīgā, Tēriņu ielā 31 (kadastra Nr.0100 083 0057) robežām.
13.	RD Ipašuma departamenta Zemju pārvalde	Lūgums, sakarā ar nekustamā īpašuma – zemes gabala Rīgā, Mežciema ielā 5 (kadastra Nr.0100 122 0018) kopīpašnieku 22.10.2010. iesniegumu par zemes gabala starpgabala atsavināšanu, kas piegul zemes gabalam Rīgā, Mežciema ielā 5, kuru norobežo žogs, un kuru nekustamā īpašuma kopīpašnieki izmanto kā augļu dārzu, izskatīt iespēju koriģēt S.Eizenšteina ielas sarkano līniju pa esošo žogu, saglabājot sarkano līniju redzamības trijstūri, kas būtu augstāk minētās jaunizveidojamās zemes vienības – zemes starpgabala, robeža.
14.	RD Ipašuma departamenta Ipašuma nodrošināšanas pārvalde	Lūgums izskatīt iespēju koriģēt Stūrīšu ielas sarkano līniju pa nekustamā īpašuma ar kadastra Nr.0100 116 0119 robežu.
15.	SIA „L.R.D.”	Lūgums veikt sarkano līniju korekciju nekustamajam īpašumam Rīgā, Jūrmalas gatvē 69 ar kadastra Nr.0100 093 0037.

16.	SIA „Rīgas ūdens”	Lūgums, pamatojoties uz Rīgas pilsētas būvvaldes 03.06.2010. lēmumu Nr.BV-10-2482-nd, un, saskaņā ar Valsts kultūras pieminekļu aizsardzības inspekcijas 31.08.2010. noteikumiem Nr.12/2286 „Par zemes gabala sadali Rīgā, Gaujas ielā 21”, veikt sarkano līniju korekciju Rīgā, Gaujas ielā 21.
17.	Rīgas pašvaldības SIA „Rīgas satiksme”	Saskaņā ar atzinumu par Rīgas teritorijas plānojuma 2006. – 2018.gadam grozījumu I redakciju daļā „Sarkanās līnijas” lūdzam turpmākā teritorijas plānojuma aktualizācijas vai izmaiņu izstrādes gaitā izskatīt iespēju koriģēt ielu sarkanās līnijas <ul style="list-style-type: none"> - Kr.Barona ielas un Matīsa ielas krustojumā; - Brīvības gatvē, posmā no Baltezers ielas līdz Brīvības gatvei 413.
18.	RD Īpašuma departamenta Zemju pārvalde	Lūgums, sakarā ar Rīgas pilsētas pašvaldībai piederošā nekustamā īpašuma objekta Rīgā, Bultu ielā 2A (kadastra Nr.0100 078 0174) nodošanu privatizācijai, izskatīt iespēju koriģēt Bultu ielas sarkano līniju pa zemes gabala ar kadastra Nr.0100 078 0174 robežu norādītajā posmā.
19.	G.Cimdīņa	Lūgums koriģēt sarkanās līnijas zemes gabalā Rīgā, Ragatu ielā 7 (kadastra Nr.0100 125 6061).
20.	A.Kizika	Lūgums, lai novērstu starpgabalu, koriģēt ielas sarkano līniju pa īpašuma Rīgā, Sila ielā 33 robežu (kadastra Nr.0100 121 1364).
21.	RD Īpašuma departamenta Zemju pārvalde	Lūgums, sakarā ar izstrādājamo robežu noteikšanas projektu līdzvērtīgo zemju kompensācijas fonda papildināšanai, kā arī, lai noteiktu dzīvojamās ēkas Rīgā, Beberbeķu ielā 36 uzturēšanai un apsaimniekošanai nepieciešamo zemesgabala robežu, rast iespēju noteikt projektējamās ielas sarkanās līnijas zemesgabalā Rīgā, Beberbeķu ielā b/n (pagaidu kadastra apzīmējums 0100 082 2208).
22.	RD Īpašuma departamenta Zemju pārvalde	Lūgums, sakarā ar Rīgas pilsētas pašvaldībai piederošā zemes gabala Rīgā, Bieķensalas ielā 1C (kadastra apzīmējums 0100 050 2070) (turpmāk zemes gabals „A”) atsavināšanas ierosinājumu, kā arī piebraukšanas nodrošinājuma iespēju zemes gabaliem ar kadastra Nr.0100 050 2048 un Nr.0100 053 0322 pa Rīgas pilsētas pašvaldībai piederošo zemes gabalu Rīgā, Bieķensalas ielā 1D (kadastra apzīmējums 0100 053 2071) (turpmāk zemes gabals „B”), sniegt Departamenta viedokli par iespējamo zemes gabalu „A” un „B” izvietojumu projektēto ielas sarkano līniju robežās.
23.	SIA „Mežaparks Infrastruktūra”	Lūgums, pamatojoties uz 2007.gada 29.maijā Rīgas domē apstiprināto daudzstāvu darījumu un dzīvojamā rajona „Ezerparks” būvniecības ieceri, kurā Talejas ielas un esošo komunikāciju izbūve paredzēta ar pieslēgumu Kļēzers ielai, un, lai nodrošinātu šobrīd projektējamā Valsts iepirkumu dienesta administratīvā kompleksa pieslēgšanu Talejas ielas komunikācijai, pagarināt Talejas ielas sarkanās līnijas līdz zemes gabala ar kadastra Nr.0100 085 2006 robežai.
24.	Garāžu kooperatīvā sabiedrība „Mangalī-93” LR Satiksmes ministrija	LR Satiksmes ministrijas 07.12.2010. vēstule Nr.03.1-01/6200 par Garāžu īpašnieku kooperatīvās sabiedrības „MANGALĪ-93” (turpmāk – Sabiedrība) 2010.gada 8.novembra sūdzības izskatīšanu par zemesgabala Tvaika ielā, Rīgā, kadastra apzīmējumu 0100 015 0136. (turpmāk – Zemesgabals) izslēgšanu no Rīgas brīvostas teritorijas. Satiksmes ministrija informē Rīgas domi, ka ir saņēmusi vairākus Ministru prezidentam adresētus iesniegumus no Sabiedrības par Zemesgabala izslēgšanu no Rīgas brīvostas teritorijas, un, ka Rīgas brīvostas pārvalde, izskatot iesniegumu, ir norādījusi, ka Zemesgabalu nav lietderīgi izslēgt no Rīgas brīvostas teritorijas, jo tas ir nepieciešams infrastruktūras projektu attīstībai. Satiksmes ministrija lūdz Rīgas domi sniegt viedokli Garāžu īpašnieku kooperatīvajai sabiedrībai „MANGALĪ-93” par ierosinājumu izslēgt no Rīgas brīvostas teritorijas zemesgabalu Tvaika ielā 29, Rīgā, kadastra apzīmējums 0100 015 0136, kā arī informēt par sniegto viedokli Satiksmes ministriju.
25.	SIA „Rīgas ūdens”	Iesniegumu par sarkano līniju korekcijas priekšlikumu Matīsa ielā 2 (kadastra Nr.0100 038 0236) sakarā ar zemes ierīcības projekta izstrādi un teritorijas, kas atrodas ielu sarkanajās līnijās atdalīšanu.
26.	SIA „Valdeķu projekts”	Lūgums koriģēt sarkanās līnijas zemes gabalā Rīgā, Valdeķu ielā b/n (kadastra Nr.0100 079 2099) atbilstoši iesniegtajai ģenplāna skicei un Rīgas domes Satiksmes departamenta 20.12.2010. vēstules DS-2486-nd prasībām.
27.	SIA „Kvarta”	Lūgums koriģēt sarkano līniju atbilstoši priekšlikumam Gregora ielā kadastra Nr.0100 064 2047.
28.	SIA „Delta Kompānija”	Lūgums, sakarā ar izveidojušos starpgabalu starp sarkano līniju un uzmērīto zemesgabalu, izvērtēt iespēju koriģēt Kvēles ielas sarkanās līnijas izvietojumu pa uzmērīto zemesgabala Rīgā, Kvēles ielā 12B robežu.
29.	RD Īpašuma departamenta Zemju pārvalde	Lūgums, sakarā ar informācijas gatavošanu, lai lemtu par zemesgabala Rīgā, Tēriņu ielā, Brūkleņu ielā (kadastra Nr.0100 106 0282) daļas savrupmāju apbūves teritorijā privatizāciju, izskatīt iespēju koriģēt Slampes ielas, Amulas ielas, Imulas ielas, Ojāra Vācieša ielas un Tēriņu ielas sarkanās līnijas pa zemesgabala ar kadastra Nr.0100 106 0282 robežām norādītajos posmos. Par ielu sarkanās līnijas koriģēšanu Ivandes ielā, Rīgā.
30.	K.Bajevs	Lūgums koriģēt sarkano līniju Dumbrāja ielā 20 A (kadastra Nr.0100 093 0281) saistībā ar elektrokabeļa līnijas pārvešanu.
31.	RD Īpašuma departamenta Zemju pārvalde	Lūgums, sakarā ar zemes gabalu Ielejas ielā un Asnu ielā (kadastra apzīmējums 0100 108 2071 un 0100 108 0041) sagatavošanu reģistrēšanai zemesgrāmatā uz Rīgas pilsētas pašvaldības vārda pēc RD Satiksmes departamenta lūguma, un, ņemot vērā, ka Ielejas ielas sarkanās līnijas nesakrīt ar nekustamo īpašumu ar kadastra apzīmējumu 0100 108 0076, 0100 108 0075 un 0100 108 0058 robežām, izskatīt iespēju koriģēt Ielejas ielas sarkanās līnijas pa minēto zemes gabalu robežām.
32.	RD Īpašuma departamenta Zemju pārvalde	Lūgums koriģēt sarkanās līnijas zemesgabalā Rīgā, Alises ielā, kadastra Nr.0100 060 2064.
33.	SIA „Signāls P”	Lūgums optimizēt sarkano līniju (dzelzceļa infrastruktūras objektam) sakarā ar SIA „Signāls” dzelzceļa pievadceļa 302 pieslēgumu stacijai „Rīga-Osta”.

		Lūgums akceptēt 2011.gada 31.janvāra iesniegto skici projekta trasi dzelzceļa pievadceļam Nr.302 un noteikt nepieciešamās sarkanās līnijas, un izvērtēt jautājumu par pašreizējo sarkano līniju nepieciešamību un to dzēšanu.
34.	RD Satiksmes departaments	Lūgums, sakarā ar nepieciešamo Dārziema ielas rekonstrukciju, un Ļaudonas ielā, posmā no Dārziema ielas līdz Apmetņu ielai, izbūvētajām pilsētas inženierkomunikācijām, kas daļēji atrodas ārpus spēkā esošajām ielas sarkano līniju robežām (zemesgabals ar kadastra apzīmējumu 0100 121 0270), izskatīt Ļaudonas ielas sarkano līniju izmaiņas posmā no Dārziema ielas līdz Apmetņu ielai un veikt nepieciešamās korekcijas.
35.	VSIA „Latvijas Valsts mērnīcs”	Lūgums koriģēt sarkanās līnijas zemesgabalā Rīgā, Bauskas ielā 209, kadastra Nr.0100 119 0273.
36.	SIA „Apvide”	Lūgums, sakarā ar Rīgas pilsētas pašvaldībai piederošās dzīvojamās mājas Rīgā, Alekša ielā 9 piesaistāmā zemes gabala korekcijas projekta izstrādi, izvērtēt iespēju koriģēt Alekša ielas sarkanās līnijas pie dzīvojamās mājas, lai ēkas elementi neatrastos sarkanajās līnijās.
37.	P.Āboliņš E.B.Karašāne	Lūgums veikt Vilku ielas sarkano līniju korekciju atjaunojot ielas robežu gar nekustamo īpašumu M.Nometņu ielā 28 Lūgums koriģēt Vilku ielas sarkanās līnijas atbilstoši iesniegtajam priekšlikumam. Lūgums veikt ielu sarkano līniju korekciju Rīgā, Vilku ielā Nr.5 un Nr.7
38.	RD Īpašuma departamenta Zemju pārvalde	Lūgums, sakarā ar zemesgabala Lielajā ielā ar kadastra apzīmējumu 0100 102 0041 sadalīšanas projekta izstrādi, izskatīt iespēju koriģēt Lielās ielas sarkano līniju norādītajā posmā pa zemesgabala robežu.
39.	RD Īpašuma departamenta Zemju pārvalde Automašīnu garāžu īpašnieku kooperatīvā sabiedrība „Pārdaugava”	Lūgums, sakarā ar dokumentu gatavošanu Rīgas pilsētai piederošā zemesgabala Rīgā, Daugavgrīvas ielā 27 (kadastra Nr.0100 061 0228) privatizācijai, koriģēt Daugavgrīvas ielas sarkanās līnijas pa ēku fasādēm, lai ēkas atrastos ārpus sarkanajām līnijām. Lūgums izvērtēt iespēju koriģēt sarkanās līnijas privatizējamā zemes gabalā (kadastra Nr.0100 061 0228), lai tās neskartu esošās būves.
40.	I.Macuļevičs	Lūgums koriģēt Liksnas ielas sarkano līniju zemesgabalā Rīgā, Liksnas ielā 31 pa zemesgabala robežu.
41.	RD Īpašuma departamenta Zemju pārvalde	Lūgums, sakarā ar informācijas un nepieciešamo materiālu gatavošanu Rīgas pilsētai piekritošā zemes gabala Rīgā, Tīla ielā (kadastra apzīmējums 0100 016 2049) privatizācijai, kas nodrošinātu piebraukšanu zemes gabalam Rīgā, Tīla ielā, ar kadastra Nr.0100 016 2036, un Rīgas pilsētas būvvaldes sniegto informāciju par apstiprinātu būvprojektu, saskaņā ar kuru ir izveidota ieeja blakus esošajā ēkā Rīgā, Tīla ielā 20 (būves kadastra apzīmējums 0100 016 0124 001), izvērtēt iespēju zemes gabala ar kadastra apzīmējumu 0100 016 2049 robežās koriģēt Tīla ielas sarkano līniju.
42.	RD Īpašuma departamenta Īpašuma nodrošināšanas pārvalde	Lūgums izskatīt iespēju koriģēt ielas sarkano līniju pa nekustamā īpašuma ar kadastra Nr.0100 082 2303 robežu
43.	RD Īpašuma departamenta Īpašuma iegādes un perspektīvās attīstības pārvalde	Lūgums, lai nodrošinātu piekļūšanu Rīgas pilsētas pašvaldības apmaiņas fondā iekļautajam zemesgabalam Rīgā, Stāvē ielā (kadastra apzīmējums 0100 053 2041), piebraucamo ceļu (zemes vienība ar kadastra apzīmējumu 0100 053 0034) iekļaut sarkanajās līnijās.
44.	RD Īpašuma departamenta Zemju pārvalde	Lūgums, sakarā ar informācijas un nepieciešamo materiālu gatavošanu, lai lemtu par Rīgas pilsētai piederošā zemes gabala Rīgā, Ganību dambī 19, kadastra Nr.0100 014 0123, sadalīšanu pa ielu sarkanajām līnijām un tā daļu privatizāciju, izvērtēt iespēju norādītajā posmā koriģēt sarkanās līnijas novietni pa zemes gabala robežu.
45.	RD Īpašuma departamenta Zemju pārvalde	Lūgums izvērtēt iespēju koriģēt Murjāņu ielas sarkano līniju novietni pa zemesgabala ar kadastra apzīmējumu 0100 092 2160 robežu, kā arī sniegt viedokli par zemesgabalu (kadastra apzīmējums 0100 092 9005 un 0100 124 9999) daļu iznomāšanu papildu autostāvvietas ierīkošanai.
46.	Rīgas pašvaldības Dzīvojamo māju privatizācijas komisija	Lūgums sniegt aktuālu informāciju par ielu sarkanajām līnijām zemesgabalā Rīgā, Šampētera ielā 5A, kā arī rast iespēju koriģēt sarkanās līnijas pa uzmērītā un zemesgrāmatā reģistrētā zemesgabala robežu, ja tās nepieguļ zemesgabalam ar kadastra Nr.0100 076 0215.
47.	A.Dilāns	Lūgums šobrīd dzīvojamo māju Ropažu ielā 60 šķērsojošo ielas sarkano līniju pārcelt 3 m attālumā no ēkas Ropažu ielas virzienā, lai esošās un plānotās ieeju kāpnes neatrastos sarkanajās līnijās.
48.	SIA „Infra Stroj” SIA „Kārlis”	Lūgums, sakarā ar 110/10 kV apakšstacijas Nr.118 „Mežaparks” būvniecības ieceres realizācijas uzsākšanu un, veicot projektēšanas priekšdarbus 110 kV virszemes augstsprieguma līnijas posmā no TEC-2 līdz Kokneses prospektā 2. balstam pārvietošanai pazemes kabelī pa VAS „Latvenergo” noteikto trasi, izskatīt iespēju koriģēt Kokneses prospektā sarkanās līnijas posmā no krustojuma ar Ķīšezera ielu līdz 110 kV augstsprieguma kabeļa pārejai virszemes līnijā atbilstoši SIA „Kārlis” sagatavotajam priekšlikumam. Lūgums akceptēt inženierkomunikāciju koridora sarkano līniju projektu paralēli Kokneses prospektam posmā no Ķīšezera ielas līdz Mirdzas Ķempes ielai, atbilstoši Rīgas domes Pilsētas attīstības departamenta Pilsētplānošanas pārvaldes sagatavotajam projekta risinājumam un saskaņošanas laikā AS „Latvenergo” pievienotajiem precizējumiem.

49.	RD Īpašuma departamenta Zemju pārvalde	Sakarā ar SIA „Infra Stroj” lūgumu par 110/10 kV apakšstacijas Nr.118 „Mežaparks” būvniecības ieceres realizācijas uzsākšanu un, veicot projekta izstrādi, veicot projektēšanas priekšdarbus 110 kV virszemes augstsprieguma līnijas posmā no TEC-2 līdz Kokneses prospekta 2. balstam pārvietošanai pazemes kabeli pa VAS „Latvenergo” noteikto trasi, izskatīt iespēju koriģēt Kokneses prospekta sarkanās līnijas posmā no krustojuma ar Ķēzera ielu līdz 110 kV augstsprieguma kabeļa pārejai virszemes līnijā atbilstoši SIA „Kārlis” sagatavotajam priekšlikumam.
50.	RD Īpašuma departamenta Zemju pārvalde	Lūgums, sakarā ar izstrādājamo zemesgabala Rīgā, Kaivas ielā (kadastra apzīm.0100 092 2282) robežu noteikšanas projektu līdzvērtīgo zemju kompensācijas fonda vajadzībām, koriģēt ielas sarkanās līnijas zemesgabala Rīgā, Kaivas ielā (kadastra apzīm.0100 092 2284) atbilstoši koku atrašanās vietām topogrāfiskajā uzmērījumā.
51.	I.Aleksandrova-Eklone; E.Eklons; A.Kalniņš	Lūgums pārskatīt sarkanās līnijas Rīgā, Trīsciema 4. līnijā pie zemes gabaliem ar kadastra Nr.0100 113 2179 un Nr.0100 113 2420, un tās koriģēt analogi blakus esošajiem zemes gabaliem ar kadastra Nr.0100 113 2276 un 0100 113 2482, sašaurinot ielas šķēršprofilu.
52.	Rīgas pašvaldības dzīvojamo māju privatizācijas komisija	Lūgums izvērtēt iespēju koriģēt Bāriņu ielas sarkano līniju zemesgabala Rīgā, Bāriņu ielā 5, nosakot to pa zemesgabala (kadastra Nr.0100 057 0150) robežu un daļēji pa dzīvojamās mājas fasādi. Lūgums, lai sagatavotu Rīgas domes lēmuma projektu par Rīgas pilsētas pašvaldībai piekrietošā nekustamā īpašuma Bāriņu ielā 7, Rīgā (kadastra apzīmējums 0100 057 0151), privatizācijas uzsākšanu, veikt Bāriņu ielas sarkano līniju korekciju atbilstoši pievienotajam sarkano līniju korekcijas priekšlikumam.
53.	I.Rutka	Lūgums koriģēt ielas sarkano līniju atbilstoši zemes gabala un saimniecības ēkas kontūrai zemes gabalā Rīgā, Čuguna ielā 10 (kadastra Nr.0100 082 0599).
54.	RD Īpašuma departamenta Zemju pārvalde	Lūgums izskatīt iespēju paredzēt teritoriju gājēju ielas izveidei un noteikt sarkanās līnijas teritorijai starp Liepkalna ielu un Lorupes ielu, nodrošinot sasaisti ar Juglas ezera krastmalu.
55.	SIA „LIVLAND”	Lūgums izvērtēt iespēju koriģēt Kalnciema ielas sarkano līniju zemes gabalā Rīgā, Kalnciema ielā 23, nosakot to pa zemes gabala (kadastra Nr.0100 060 0062) uzmērīto un Nekustamā īpašuma valsts kadastra informācijas sistēmā reģistrēto robežu.
56.	RD Īpašuma departamenta Zemju pārvalde	Lūgums, sakarā ar jautājuma risināšanu par zemes vienības Rīgā, Dārziņu ielā b/n (kadastra apzīmējums 0100 121 2241) piekritību / piederību, izskatīt iespēju koriģēt ielas sarkano līniju zemes vienības Rīgā, Dārziņu ielā b/n (kadastra apzīmējums 0100 121 2241) robežās pa AS „Latvenergo” piederīgo ēku (kadastra apzīmējums 0100 121 0218 015 un 0100 121 0218 016) kontūru.
57.	RD Īpašuma departamenta Zemju pārvalde	Lūgums, sakarā ar SIA „RIKARGO” iesniegumu ar lūgumu iznomāt zemesgabala Rīgā, Rankas ielā (kadastra apzīmējums 0100 013 9000), daļu ielas sarkano līniju robežās kravus automašīnu stāvvietas ierīkošanai pie nekustamā īpašuma Rīgā, Rankas ielā 6/10 (kadastra Nr.0100 013 2005), izvērtēt iespēju koriģēt Rankas ielas sarkanās līnijas novietni pa zemesgabala ar kadastra apzīmējumu 0100 013 2005 robežām, kā arī sniegt viedokli par minētā zemesgabala iznomāšanu autostāvvietas ierīkošanai.
58.	O.Akiņšina	Lūgums izskatīt iespēju pārcelt Dārziņu l. līnijas sarkanās līnijas un iznomāt zemes gabala daļu, kas izveidotos sarkanās līnijas korekcijas rezultātā pie zemesgabala Rīgā, Dārziņu l. līnijā 5 (kadastra Nr.0100 125 5701).
59.	RD Īpašuma departamenta Zemju pārvalde	Lūgums, sakarā ar dokumentu gatavošanu zemesgabala iznomāšanai, izvērtēt iespēju koriģēt ielu sarkanās līnijas, lai tās nešķērsotu dzīvojamo māju Rīgā, Salmavas ielā 2 un sakristu ar zemesgabala Rīgā, Salmavas ielā 2 (kadastra apzīmējums 0100 121 0912) robežām.
60.	A. Andersone	Lūgums precizēt sarkanās līnijas izvietojumu zemesgabalos Rīgā, Daugavpils ielā 6 (kadastra Nr.0100 044 0045 un Nr.0100 044 0046) atbilstoši zemesgabalu robežām.
61.	Rīgas pašvaldības Dzīvojamo māju privatizācijas komisija	Lūgums izstrādāt sarkano līniju korekcijas projektu zemesgabalam Kalnciema ielā 16, (kad.apz. 01000610097), ievērojot SIA „Rīgas satiksme” 19.05.2011.vēstulē minētos nosacījumus.
62.	RD Īpašuma departamenta Zemju pārvalde	Lūgums, sakarā ar zemesgabala Rīgā, Valdeķu ielā b/n (kad.apz. 01001070310) gatavošanu reģistrēšanai zemesgrāmatā un, lai neveidotos starpgabals, koriģēt Valdeķu ielas sarkano līniju pa zemesgabala Mežkalna ielā b/n (kad.apz. 01001070610) robežu un pa zemesgabala Valdeķu ielā b/n (kad.apz. 01001070310) teritoriju.
63.	RD Īpašuma departamenta Zemju pārvalde	Lūgums, lai Nekustamā īpašuma valsts kadastra informācijas sistēmā reģistrētu Rīgas pilsētas pašvaldībai piekrietošās zemesgabala (kadastra apzīmējums 0100 080 2257) daļas, izskatīt iespēju veikt zemesgabala (kadastra apzīmējums 0100 080 2257) daļas, kas ir ielu sarkanajās līnijās iekļautais Virbu ielas atzars, sarkano līniju korekciju, tuvinot to faktiskajām zemesgrāmatā reģistrēto nekustamo īpašumu robežām, atbilstoši iesniegtajam priekšlikumam.
64.	A.Miķelsons SIA Geopols”	Lūgums, sakarā ar topogrāfiskā plāna M 1:500 izstrādi un iesniegšanu SIA „Rīgas GeoMets”, atkārtoti izskatīt jautājumu par sarkano līniju pārcelšanu nekustamam īpašumam Rīgā, J.Čakstes gatvē (kadastra Nr.0100 119 0256). Lūgums koriģēt sarkanās līnijas Jāņa Čakstes gatves posmā pie zemes vienībām ar kadastra apzīmējumu 0100 119 0256 un 0100 119 0336, sakarā ar robežu noteikšanas projektu izstrādi.
65.	RD Īpašuma departamenta Īpašuma nodrošināšanas pārvalde	Lūgums izskatīt iespēju koriģēt Ludzas ielas sarkano līniju pa nekustamā īpašuma ar kadastra Nr.0100 045 0133 robežu.

66.	RD Īpašuma departamenta Zemju pārvalde	Lūgums, sakarā ar zemesgabala Ciema ielā 21, bij. 82.grupas 375.grunts daļas (kadastra apzīmējumu 0100 082 0741) sagatavošanu tā pirmreizējai reģistrēšanai zemesgrāmatā, izskatīt iespēju paredzēt teritoriju ielas izveidei un noteikt ielas sarkanās līnijas starp Dzērveņu ielu un Melleņu ielu, lai nodrošinātu minētajam zemesgabalam piekļūšanu.
67.	RD Īpašuma departamenta Zemju pārvalde	Lūgums, sakarā ar privātpersonai piederošā nekustamā īpašuma daļas Rīgā, Mazajā Bauskas ielā (kadastra apzīmējums 0100 052 0066), un to, ka zemesgabals nepieguļ ielas sarkanajai līnijai, sniegt viedokli par piedāvātajiem variantiem 1) veikt ielas sarkanās līnijas korekciju pa esošo zemesgabalu robežām; 2) veidot jaunu zemesgabalu (starpgabalu) starp minēto zemesgabalu un ielas sarkano līniju.
68.	RD Īpašuma departamenta Zemju pārvalde	Antenas ielas abās pusēs ielas sarkanā līnija nesakrīt ar gruntsgabalu robežām, vienā pusē zemesgabalu daļas atrodas ielu sarkano līniju robežās, savukārt otrā ielas pusē veidojas starpgabals aptuveni 50- 80 cm platumā. Lūgums jūs izvērtēt esošo situāciju un sniegt atzinumu, vai esošās sarkanās līnijas saglabājamās pašreizējā redakcijā un ir veidojams jauns starpgabals starp zemesgabalu ar kadastra apzīmējumu 0100 052 2022 un Antenas ielas sarkano līniju, vai ielas sarkanās līnijas ir koriģējamas pa esošo gruntsgabalu robežām.
69.	VAS „Latvijas dzelzceļš”	Lūgums, sakarā ar zemesgabalu robežu noteikšanas projektu izstrādi publiskās lietošanas dzelzceļa zemju nodalījumā joslā, izskatīt ielu sarkano līniju korekciju priekšlikumus un saskaņot zemesgabalu robežu noteikšanas projektu dokumentāciju.
70.	SIA „OLDI&CO”	Lūgums rast iespēju koriģēt sarkanās līnijas zemesgabala Rīgā, Lubānas ielā 51 (kadastra Nr.0100 121 2204) pa zemesgabala robežu.
71.	SIA „ALKOM-TRANS”	Lūgums izskatīt ielu sarkano līniju atcelšanu vai pārvietošanu no zemesgabala Rīgā, Gaujas ielā 20, kadastra Nr.0100 085 0011 uz zemesgabala Rīgā, Ķīšezera ielā 3, kadastra Nr.0100 085 0010 rietumu robežu.
72.	N.Sarkeviča	Lūgums, sakarā ar nepieciešamību saskaņot tehnisko projektu, koriģēt sarkano līniju Rīgā, Tēriņu ielā 23 (kadastra Nr.0100 055 0211).
73.	RD Īpašuma departaments	Lūgums, gatavojot informāciju un nepieciešamos materiālus lēmuma pieņemšanai par Rīgas pilsētai piekritošā zemesgabala Rīgā, Kazdangas ielā (kadastra apzīmējums 0100 119 2139) reģistrēšanu zemesgrāmatā uz Rīgas pilsētas pašvaldības vārda, izvērtēt iespēju koriģēt ielas sarkano līniju atbilstoši korekcijas priekšlikumam.
74.	RD Īpašuma departaments	Lūgums, lai lemtu par zemesgabala Rīgā, Stūriņu ielā (kadastra apzīmējums 0100 092 2226) privatizāciju, izvērtēt nepieciešamību noteikt Stūriņa ielas sarkanās līnijas.
75.	RD Īpašuma departamenta Zemju pārvalde	Lūgums izvērtēt iespēju noteikt esošo piebraucamo ceļu kā sarkanās līnijas pie zemesgabala Smilgu ielā 13 ar kadastra Nr.0100 128 0084. Ņemot vērā nepieciešamību saglabāt esošo piebraukšanu pie zemesgabaliem ar kadastra apzīmējumu 0100 128 0084 un kadastra Nr.0100 128 0080, kā arī, izvērtējot zemes reljefu un inženierkomunikācijas, lūdzam rast iespēju vēlreiz koriģēt sarkanās līnijas saskaņā ar vēstulei pievienoto sarkano līniju korekcijas priekšlikumu.
76.	SIA „Apvide”	Lūgums, sakarā ar Rīgas pilsētas pašvaldībai piederošā objekta Rīgā, Krīvu ielā 3 zemesgabala (kadastra Nr.0100 115 0240) ierīcības projekta izstrādi, noteikt sarkanās līnijas transformatora apakšstacijas uzturēšanai Rīgā, Krīvu ielā 3.
77.	SIA „Arhitektu studija „L'Escal”	Lūgums koriģēt Jūrkalnes ielas sarkanās līnijas transformatora TP-798 apakšstacijas (kadastra apzīmējums 0100 099 2150 001), kas saistīta ar zemesgabalu Rīgā, Jūrkalnes ielā 62, uzturēšanai.
78.	A.Siliņš S.Japinas un S.Siliņas pilnv.pers.	Lūgums koriģēt Nulpes ielas sarkanās līnijas, lai nodrošinātu piekļuvi zemes gabalam Rīgā, Maskavas ielā 450B (kadastra Nr.0100 125 6657). Iebraukšanai paredzēts izmantot Rīgas pašvaldībai piederoša zemes gabala ar kadastra Nr.0100 125 0272 nelielu daļu.
79.	LSāstnijs	Lūgums, lai veiktu rekonstrukcijas darbus nekustamajā īpašumā Kandavas ielā 39, būvēs ar kadastra apzīmējumiem 0100 076 0033 001 un 0100 076 0033 003, izskatīt iespēju koriģēt Kandavas ielas sarkanās līnijas pa būves ar kadastra apzīmējumu 0100 076 0033 003 nosacīto apbūves līniju.
80.	RD PAD sūtīta informācija RD Īpašuma departamentam	Pamatpētījies uz A. Hļiboiko un L. Hļiboiko 19.10.2011. iesniegumu ar prasībām pret Rīgas teritorijas plānojumā 2006.- 2018.g. noteiktajām Padures ielas sarkanajām līnijām posmā no Ceraukstes ielas līdz Ziepniekkalna ielai, pret Rīgas domes Īpašuma departamenta darbībām par esošās Padures ielas brauktuves atdošanu aptuveni 9 m platumā, posmā no Ceraukstes ielas līdz Lapotnes ielai kompensācijas zemēm, pret Padures ielas saīsinājumu līdz krustojumam ar Lapotnes ielu, tādējādi likvidējot izbraukšanas iespēju no Padures ielas līdz Ziepniekkalna ielai, kā arī izdīvotāju iespēju nokļūt līdz sabiedriskā transporta pieturai „Priekules iela” Ziepniekkalna ielā. Departaments informē, ka, izskatot pieejamo topogrāfisko materiālu un veicot apsekošanu dabā, konstatēts, ka iesniedzēju prasības daļēji ir pamatotas. Padures ielas izbūve spēkā esošo sarkano līniju robežās posmā no Stabules ielas līdz Lapotnes ielai ir nerealizējama apkārtējā reljefa, un izbūvēto žogu un vārtu novietņu dēļ. Departaments ir izstrādājis Padures ielas sarkano līniju korekcijas projektu posmam no Stabules ielas līdz Lapotnes ielai, tās paplašinot līdz šķērsprofila platumam 23,25 m pie zemesgabala Padures ielā 29, un perspektīvo izbūvējamās ielas trasejumu tuvinot esošajam ceļam. Departaments uzskata, ka Padures ielas turpinājuma kā braucamas ielas izbūve līdz perspektīvajai Kazdangas ielai, kas ir Dienvidu tilta trases un Ziepniekkalna ielas vairākmēģņu satiksmes

		<p>izkārtojuma sastāvdaļa, no pilsētplānošanas viedokļa nav atbalstāma, jo tiks piesaistīta neplānota papildus caurbraucošā transporta kustība Padures ielā un Lapotnes ielā, tā radot diskomfortu dzīvojamā rajona iedzīvotājiem.</p> <p>Lai nodrošinātu iedzīvotāju iespēju nokļūt līdz pašreizējai sabiedriskā transporta pieturai Ziepniekkalna ielā, Departaments sarkano līniju korekcijas projektā iestrādājis Padures ielas un Lapotnes ielas krustojuma savienojuma ar Kazdangas ielu sarkanās līnijas gājēju un velosipēdu ceļa izbūvei.</p> <p>Saskaņā ar Departamenta rīcībā esošo informāciju, Rīgas domes Īpašuma departaments šobrīd veic Padures ielai pieguļošās teritorijas no Ceraukstes ielas līdz Lapotnes ielai uzmērīšanu reģistrēšanai zemesgrāmatā, Ievērojot, ka Rīgas teritorijas plānojuma 2006. – 2018.gadam grozījumos vai detālplānojuma izstrādes rezultātā mainīsies Padures ielas sarkano līniju novietojums, un, līdz ar to, arī iespējamo zemes gabalu robežas, lūdzam izvērtēt pašreizējo mērniecības darbu lietderību.</p>
81.	E.Liepiņš	Lūgums noteikt ielas sarkanās līnijas Jums piederošam zemes gabalam Rīgā, Aptokciema ielā b/n (kadastra Nr.0100 068 0195).
82.	RD Īpašuma departamenta Zemju pārvalde	Lūgums izvērtēt, vai Nīcas ielas sarkanās līnijas norādītajā posmā iespējams mainīt pa esošo nekustamo īpašumu robežām, vai arī zemes vienības Nīcas ielā (kadastra apzīmējuma 0100 080 0030) daļas, ārpus ielu sarkanajām līnijām, uzskatāmas par starpgabaliem.
83.	A.Vingris J.Vingris	Lūgums, sakarā ar īpašumu Rīgā, Smilškalnu ielā 3 (kadastra Nr.0100 123 0092) dalīšanu divās daļās, koriģēt ielas sarkanās līnijas, nodrošinot piekļūšanu zemes gabalam Nr.1.
84.	RD Īpašuma departamenta Zemju pārvalde	Lūgums sniegt atzinumu, vai zemes vienības daļa, kas ir izbūvēta ielā (kad.apz.01000719026) ir nepieciešama pašvaldības autonomo funkciju veikšanai un ja nepieciešama, lūdzam noteikt ielu sarkanās līnijas.
85.	RD Īpašuma departamenta īpašuma iegādes un perspektīvās attīstības pārvalde	Lūgums izstrādāt priekšlikumus piekļūšanai zemesgabalam Kārļa Ulmaņa gatvē (kadastra apzīmējums 0100 099 2340).
86.	RD Īpašuma departaments	Lūgums izskatīt iespēju koriģēt Ilmeņa ielas sarkano līniju pa zemesgabala ar kad.Nr. 0100 109 2005 robežu.
87.	RD Īpašuma departamenta Zemju pārvalde	Lūgums rast iespēju noteikt projektējamās sarkanās līnijas zemesgabalā Virgas ielā kad.apz.01000822151.
88.	RD Īpašuma departamenta Zemju pārvalde	Lūgums rast iespēju izmainīt Jūrkalnes ielas sarkano līniju posmā gar zemesgabalu ar kad. Nr.0100 099 2175, savietojot ar zemesgrāmatā reģistrētā zemesgabala robežu, kā arī likvidēt sarkanās līnijas piebrauktuvei zemesgabaliem ar kadastra apzīmējumiem 0100 099 2289 un 0100 099 2290, jo mainījusies nepieciešamība pēc nelieliem kompensācijas fonda zemesgabaliem, Piebraukšanu jaunveidotajam zemesgabalam nodrošināma no Jūrkalnes ielas.
89.	RD Īpašuma departamenta Zemju pārvalde	Lūgums noteikt projektējamās sarkanās līnijas piebraucamam ceļam un apgriešanās laukumam, zemesgabalā, kas uz 1939.gadu ir bijusi Ceplja iela, un robežojas ar projektējamo kompensācijas fonda zemesgabalu (kad. apz. 0100 053 0038), pie tam neapgrūtinot blakus esošos, zemesgrāmatā jau reģistrētos zemesgabalus.
90.	RD Īpašuma departamenta Zemju pārvalde	Lai Īpašuma departaments varētu izvērtēt zemesgabala ar kadastra apzīmējumu 01000750645 plānoto robežu atbilstību RTIAN, kā arī ņemot vērā to, ka Kārļa Ulmaņa gatve ir B kategorijas iela, lūdzam jūs izvērtēt nepieciešamību kā ielas sarkano līniju noteikt augstākminēto starpgabalu, kuru pašlaik kā Jaunpils ielas pagarinājumu lieto nekustamo īpašumu ar kadastra apzīmējumiem 01000750201, 01000750201 un 01000752081 lietotāji. Gadījumā, ja sarkanā līnija ir nepieciešama, lūdzam norādīt zemesgabala ar kadastra apzīmējumu 01000750645 vēlamā dienviņu puses robežu.
91.	AS „Severstalʼlat”	Lūgums likvidēt ielas sarkano līniju Rīgā, Starta ielā no nekustamā īpašuma ar kad.Nr. 0100 086 2087 paralēli dzelzceļam līdz Brīvības gatvei.
92.	V.Ivanova D.Ivanovs	Lūgums koriģēt ielu sarkano līniju Rīgā, Padures ielā 27.
93.	RD Īpašuma departaments	Lūgums, sakarā ar to, ka zemesgabalu Rīgā, Skodas ielā (kadastra Nr.0100 077 0249) šķērso sarkanā līnija 0,3 m ² platībā, izvērtēt iespēju koriģēt ielas sarkano līniju pa minētā zemesgabala robežu.
94.	RD Īpašuma departamenta Īpašuma nodrošināšanas pārvalde	Lūgums izskatīt iespēju koriģēt Lapu ielas sarkanās līnijas pa Rīgas pilsētas pašvaldībai piederošā zemesgabala, kadastra apzīmējums 0100 059 0145, robežu.
95.	RD Īpašuma departamenta Īpašuma nodrošināšanas pārvalde	Lūgums izskatīt iespēju koriģēt Ziemeļblāzmas ielas un Kalngales ielas sarkanās līnijas pa Rīgas pilsētas pašvaldībai piederošā zemesgabala, kadastra apzīmējums 0100 111 0158, robežām.
96.	RD Īpašuma departamenta Zemju pārvalde	Lūgums izskatīt iespēju paredzēt teritoriju ielas izveidei un noteikt ielu sarkanās līnijas teritorijā starp zemesgabaliem ar kadastra Nr.0100 121 0878, Nr.0100 121 1256, Nr.0100 121 1035 un Lubānas ielas sarkano līniju (zemesgabals ar kadastra apzīmējumu 0100 121 0689).
97.	RD Īpašuma departaments	Informējam, ka Rīgas dome ar 09.11.2010.g. lēmumu Nr.2220 (prot.Nr.42, 27.§) „Par zemesgabalu iekļaušanu Rīgas pilsētas pašvaldības zemesgabalu apmaiņas fondā un zemesgabalu piederību” ir iekļāvusi apmaiņas zemju fondā zemes vienības daļu kadastra apzīmējums Nr.0100 120 1521 8001. Lai īstenotu Rīgas domes lēmumu Zemju pārvaldē ir sagatavots priekšlikums Zemes ierīcības projekta izstrādei.

	RD Ipašuma departamenta Zemju pārvalde	Zemes ierīcības projekts jāizstrādā, lai no zemesgabala ar kad. Nr.0100 120 1521 nodalītu teritoriju (kad.apz.0100 120 1521 8001), kas iekļauta apmaiņas zemju fondā, un ietver zemesgabalus „A1”- „A8”, zemesgabalus „B”, uz kura atrodas SIA „Rīgas namu pārvaldnieks” iecirkņa „Vecmīlgrāvis” sūkņu un ūdens atdzelzēšanas stacija” (kad. apz. 0100 120 1521 048), teritoriju sarkanajās līnijās un teritoriju projektējamās sarkanās līnijās. Atkārtoti lūdzam izvērtēt priekšlikumu zemes gabala sadalei un izvērtējot priekšlikumu projektējamo sarkano līniju risinājumam, noteikt projektējamās sarkanās līnijas. Lūgums nosūtīt grafisko materiālu, kas apliecinātu projektēto sarkano līniju esamību pie zemesgabala Traleru ielā 1. Rīgā (kadastra apzīmējumu 0100 120 2209) un zemesgabala ar kadastra apzīmējumu 0100 120 2210, kā arī sniegt informāciju par projektēto sarkano līniju iespējamam apstiprināšanas termiņiem Rīgas domē.
98.	Ņ.Ļebedeva	Lūgums rast iespēju nodrošināt piekļūšanu mājai Rīgā, Zaļumu ielā 15 no Madaru ielas, sakarā ar izbūvēto iebraukšanu garāžā, ko nevar izdarīt no Zaļumu ielas lielās zemes līmeņu augstumu starpības dēļ.
99.	SIA „NMS Grupa”	Saskaņā ar zemes ierīcības projekta zemes sadalei Varkaju ielā 13 ar kad.Nr. 01000800951 saņemtajā Rīgas pilsētas būvvaldes izvērtējumā pirms tā iesniegšanas akceptēšanai ierosinām precizēt ielas sarkanās līnijas pa zemesgabala ar kad.Nr. 01000800951 robežām starp sarkano līniju pagriezienu punktiem atbilstoši grafiskajam pielikumam.
100.	B.Parškova	Lūgums izskatīt iespēju pārvietot (nepieciešami 1,5 m) sarkano līniju Pakalnes un Vasarnieku ielu redzamības trijstūrī (un attiecīgi būvlaidi), kas ļaus atbilst projektēto automašīnās nojumi, nodrošinot nepieciešamo iebraukšanas pagriezienu rādītājus.
101.	RD Ipašuma departamenta Zemju pārvalde	Lūgums izskatīt iespēju koriģēt Kalnciema ielas sarkano līniju priekšlikumā norādītajā posmā pa zemes gabala ar kadastra apzīmējumu 0100 060 0117 robežu, sakarā ar izbūvētās ceļa daļas – gājēju ietves atrašanos ārpus sarkanajām līnijām.
102.	SIA GEO DEVELOPMENT D.Erkens	Lūgums, lai nodrošinātu piekļuvi no Rencēnu ielas zemes gabaliem Rīgā, Rencēnu ielā b/n (kadastra Nr.0100 121 1338 un Nr.0100 121 1339), izvērtēt iespēju koriģēt Rencēnu ielas sarkanās līnijas, nosakot tās daļēji pa uzmērītajām un Nekustamā Ipašuma valsts kadastra informācijas sistēmā reģistrētajām robežām un zemes gabala ar kadastra Nr.0100 121 1339 teritoriju. Lūgums izskatīt sarkano līniju korekciju iespēju ar mērķi savstarpēji sakārtot zemes gabalu robežas, zemes gabalu ar kadastra Nr.0100 121 1338 un Nr.0100 121 1339 tiesiskajam īpašniekam zemes gabalu daļu maiņas veikšanai ar RD Ipašuma departamentu.
103.	RD Ipašuma departamenta Zemju pārvalde	Lūgums izskatīt iespēju koriģēt Krūmiņsalas ielas sarkanās līnijas priekšlikumā norādītajos posmos.
104.	Rīgas pašvaldības Dzīvojamo māju privatizācijas komisija	Lūgums izskatīt iespēju koriģēt Artavas ielas sarkano līniju gar zemesgabalu Rīgā, Altonavas ielā 18 (kadastra Nr.0100 055 0102), nosakot to no ēkas stūra līdz ēkas kāppu stūrim, un līdz blakus esošā zemesgabala robežpunktam.
105.	Rīgas pašvaldības Dzīvojamo māju privatizācijas komisija	Lūgums informēt, vai uz Privatizācijas komisijas rīcībā esošā zemes Rīgā, Maskavas ielā 173, kadastra Nr.0100 046 0117, robežu plāna atspoguļotā Maskavas ielas sarkanā līnija atbilst spēkā esošajai.
106.	RD Ipašuma departamenta Zemju pārvalde	Lūgums izvērtēt iespēju koriģēt ielas sarkano līniju zemesgabalā Rīgā, Krasta ielā (kadastra apzīmējums 0100 048 0018).
107.	RD Ipašuma departamenta Zemju pārvalde	Lūgums izskatīt iespēju koriģēt Plostu ielas sarkanās līnijas norādītajos posmos pa zemes gabalu ar kadastra apzīmējumu 0100 078 0493, 0100 078 0494, 0100 078 0495, 0100 078 2280 un 0100 078 2167 robežām.
108.	Rīgas pašvaldības Dzīvojamo māju privatizācijas komisija	Lūgums informēt, vai uz Komisijas rīcībā esošā, 21.04.2005. izgatavotā zemes Rīgā, Baldones ielā 10, kadastra Nr.0100 060 2098, robežu plāna atspoguļotā Baldones ielas sarkanā līnija atbilst spēkā esošajai, un, vai tuvākā laikā nav plānotas izmaiņas attiecībā uz sarkano līniju minētajā objektā.
109.	Rīgas pašvaldības Dzīvojamo māju privatizācijas komisija	Lūgums informēt, vai uz Privatizācijas komisijas rīcībā esošā zemes Rīgā, Bauskas ielā 43a, kadastra Nr.0100 053 0199, robežu plāna atspoguļotā Bauskas ielas sarkanā līnija ir spēkā esoša, kā arī izskatīt iespēju koriģēt to zemesgabalā ar kadastra Nr.0100 053 0199 pa uzmērītā zemesgabala robežu (dzīvojamās mājas Rīgā, Bauskas ielā 43a, fasādī).
110.	Rīgas pašvaldības Dzīvojamo māju privatizācijas komisija	Lūgums izvērtēt iespēju koordinēt Pleksnes ielas sarkano līniju pa uzmērītā zemes gabala Rīgā, Pleksnes ielā 1 (kadastra Nr.0100 103 0172) robežu.
111.	Rīgas pašvaldības Dzīvojamo māju privatizācijas komisija	Lūgums informēt, vai uz Privatizācijas komisijas rīcībā esošā zemes Rīgā, Tālvaiža ielā 4, kadastra Nr.0100 115 2036, robežu plāna atspoguļotā Tālvaiža ielas sarkanā līnija atbilst spēkā esošajai.
112.	Rīgas pašvaldības Dzīvojamo māju privatizācijas komisija	Lūgums informēt, vai uz Privatizācijas komisijas rīcībā esošā zemes Rīgā, Slokas ielā 75, kadastra Nr.0100 065 0109, robežu plāna atspoguļotā Slokas ielas sarkanā līnija atbilst spēkā esošajai, un izskatīt iespēju koriģēt sarkano līniju pa uzmērītā zemes gabala robežu un dzīvojamās ēkas fasādī.
113.	A.Kalniņš	Lūgums atcelt sarkanās līnijas zemes gabalos Rīgā, Zvejas ielā 21A (kadastra Nr.0100 120 2571) un Zvejas ielā 21 (kadastra Nr.0100 120 1246).
114.	RD Ipašuma departaments	Lūgums, lai lemtu par zemesgabala Rīgā, Kanāla ielā, ar kadastra apzīmējumu 0100 128 2085, daļas ārpus sarkanajām līnijām turpmāko izmantošanu, izskatīt iespēju noteikt ielas sarkanās līnijas, kas

		ietver esošo brauktuvi un nodrošina piebraukšanu zemesgabaliem ar kadastra apzīmējumu 0100 128 0048, 0100 128 0059, 0100 128 0213, 0100 128 0067 un 0100 128 0060.
115.	RD Īpašuma departamenta Īpašuma nodrošināšanas pārvalde	Lūgums izskatīt iespēju koriģēt Baltās ielas sarkano līniju pa Rīgas pilsētas pašvaldības izglītības iestādei Baltā ielā 22A piesaistītā zemesgabala, kadastra apzīmējums 0100 077 0091, robežu.
116.	J.Bērziņš	Lūgums izskatīt iespēju koriģēt ielas sarkano līniju pie zemes gabala Rīgā, Atlantijas ielā 75A (kadastra Nr.0100 120 2552) robežu.
117.	SIA „Firma L4” SIA „Delta kompānija”	Lūgums izskatīt un koriģēt Biķernieku ielas sarkano līniju atbilstoši „Piķurgas pārejas rekonstrukcijas Biķernieku ielā” sīču projektam. Veikt sarkano līniju korekciju objektam Rīgā, Biķernieku ielā, pie Stopiņu novada Brekšu ielas pievadceļa (kadastra Nr.80960030409).
118.	RD Īpašuma departamenta Zemju pārvalde	Zemju pārvaldē ir saņemts J.Rjazanskas iesniegums (reģistrēts RD.LS 28.03.2012. ar Nr.DIZP-12-37-pi) ar lūgumu rast iespēju izveidot ceļa servitūtu Rīgas pilsētas pašvaldībai piederošajā zemesgabalā ar kadastra apzīmējumu 01000702429 par labu zemesgabalam ar kadastra apzīmējumu 01000702065. Zemesgabalu kā piebraucamo ceļu lieto arī blakus esošā zemesgabala (kadastra apzīmējums 01000702066), uz kura atrodas vairākas daudzstāvu dzīvojamās mājas, lietotāji. Zemesgabalā ir izvietots liels skaits inženierkomunikāciju, tai skaitā transformatora apakšstacijas apkalpes zona. Ņemot vērā iepriekš minēto, lūdzam jūs izvērtēt iespēju noteikt Vaidavas ielas sarkano līniju pa zemesgabala ar kadastra apzīmējumu 01000702065 robežu (skat. pievienoto Situācijas plānu).
119.	SIA „Baltic Oil Terminal”	Lūgums grozīt Flotes ielas sarkanās līnijas atbilstoši sagatavotajam priekšlikumam.
120.	Rīgas pašvaldības Dzīvojamā māju privatizācijas komisija	Lūgums izskatīt iespēju koriģēt ielas sarkano līniju Rīgā, Čiekurkalna I.līnijā 1 (kadastra Nr.0100 087 0369), nosakot to pa uzmērītā zemesgabala robežām.
121.	RD Īpašuma departamenta Zemju pārvalde	Lūgums rast iespēju noteikt Augļu ielas sarkano līniju savienojumu ar Aleksandra Grīna bulvāra sarkanajām līnijām
122.	RD Īpašuma departamenta Zemju pārvalde	Lūgums koriģēt Kristapa ielas sarkano līniju Rīgā, Alises ielā 7A pa ēkas (kadastra apzīmējums 010 064 2064 001) fasādi, lai ēka pilnībā atrastos ārpus ielas sarkanajām līnijām.
123.	SIA „Baltijas metālapstrādes grupa” un SIA „BMG Construction”	Lūgums koriģēt Tēraudlietuves ielas sarkanās līnijas, lai nodrošinātu piekļūšanu zemes gabalam Rīgā, Atlasa ielā 5 (kadastra Nr.0100 087 2088).
124.	RD Īpašuma departaments	Lūgums atcelt sarkanās līnijas inženierkomunikāciju koridoram transformatora punkta ierīkošanai un koriģēt ielas sarkano līniju zemesgabalā Rīgā, Augusta Dombrovska ielā, ar kadastra apzīmējumu 0100 113 0355.
125.	D. Štrobergai	Izskatīt iespēju koriģēt Tēriņu ielas sarkano līniju, kas šķērso kopīpašuma daļu Rīgā, Sejas ielā 35 (kadastra Nr.0100 106 0801).
126.	G. Kizāne	Koriģēt ielas sarkano līniju Rīgā, Kalnciema ielā 54 (kadastra Nr.0100 059 0236).
127.	M. Jansons M. Laganovka	Veikt sarkano līniju korekciju Rīgā, Rožu ielā 30, 32, 36, 38 un Vējdzirnavu ielā 19, 21, zemesgabalā ar kadastra Nr.0100 127 0123.
128.	O. Fingergoita	Par ielu sarkanās līnijas novietojumu Īpašumam Rīgā, Brīvības gatvē 216 ar kadastra Nr.0100 089 0001.
129.	L. Danemane	Sakarā ar īpašuma Rīgā, Dunalkas ielā 11 (kadastra Nr.0100 117 0053) dalīšanu divās daļās, koriģēt ielas sarkano līniju, lai nodrošinātu piekļūšanu jaunveidojamiem zemes gabaliem.
130.	A. Dumane I. Proņins	Veikt sarkano līniju korekciju Rīgā, Vecumnieku ielā 90 (kadastra Nr.0100 093 2029) un Vecumnieku ielā 80 (kadastra Nr.0100 093 2028) atbilstoši iesniegtajam priekšlikumam.
131.	T. Makarova	iesniegumu par 04.09.2012. vēstules atsaukšanu
131.	T. Makarova	Likvidēt sarkanās līnijas perspektīvai ielai Jums piederošajā zemes gabalā Rīgā, Vecumnieku ielā 84 (kadastra Nr.0100 093 2026).
132.	A. Jakubovska	Zemesgabalam Līves ielā 13A (kad.Nr. 0100 105 0295) un Līves ielā 13 (kad.Nr. 0100 105 0085) mainīt plānoto (atļauto) izmantošanu no savrupmāju apbūves teritorijas uz jauktas apbūves teritoriju ar ražošanas un komercdarbības funkciju vai ražošanas un komercapbūves teritoriju, kas pieļautu neliela apjoma ražošanas objekta izveidi, kā arī pārskatīt Līves ielas sarkanās līnijas.
133.	SIA „Karthalle” B.Štrausa	Koriģēt Mūkupurva ielas sarkano līniju pa zemes īpašuma Rīgā, Kārļa Ulmaņa gatvē 115 (kadastra Nr.0100 099 2271) kadastrālo robežu. Lūgums sniegt informāciju par spēkā esošajām ielu sarkanajām līnijām nekustamajā īpašumā Bauskas ielā 168, Rīgā (kadastra Nr.0100 073 0094).
134.	SIA „Troja”	Izstrādājot jauno pilsētas attīstības plānu, pārskatīt un koriģēt Bauskas ielas sarkanās līnijas posmā no Ziepiņkalna ielas līdz Gulbju ielai ievērtējot reālo situāciju.
135.	Īpašuma departaments	Izvērtēt iespēju koriģēt Grenču ielas sarkano līniju pa zemesgabala Rīgā, Grenču ielā 15 (kadastra apzīmējums 0100 099 0023) robežu.
136.	Satiksmes departaments	Koriģēt Jāņa Čakstes gatves un Valdeķu ielas krustojuma sarkanās līnijas pamatojoties uz 2008.gadā pēc RD Satiksmes departamenta pasūtījuma izstrādāto „Dienvidu tilta pieejas 4. kārtas izpētes projektu

		(posmā no Ziepniekkalna ielas līdz Vienības gatvei)”.
137.	Īpašuma departaments	Par Ozolu ielas sarkanās līnijas novietnes korekciju.
138.	Īpašuma departaments	Par ielas sarkano līniju korekciju pie Viestura prospekta.
139.	Īpašuma departamenta Zemju pārvalde	Veikt sarkano līniju korekciju zemesgabalos Rīgā, Graudu ielā b/n (kadastra apzīmējums 0100 079 2088 un 0100 073 0020) saskaņā ar pievienoto zemesgabala robežu noteikšanas projekta priekšlikumu.
140.	Rīgas pašvaldības Dzīvojamu māju privatizācijas komisija	Veikt Dagmāras ielas sarkano līniju korekciju atbilstoši pievienotajam priekšlikumam.
141.	Rīgas pašvaldības Dzīvojamu māju privatizācijas komisija	Par ielu sarkano līniju korekciju Martas Rinkas ielā 1 k-2.
142.	Rīgas pašvaldības Dzīvojamu māju privatizācijas komisija	Par ielas sarkano līniju korekciju Baldones ielā 26.
143.	Rīgas pašvaldības Dzīvojamu māju privatizācijas komisija	Par ielas sarkanajām līnijām Friča Brīvzemnieka ielā 9.
144.	Edgars Kalniņš	Par ielu sarkano līniju korekciju pie zemes gabala ar kadastra Nr.0100 119 0288 Lejupe ielā b/n.
145.	RD Īpašuma departamenta Zemju pārvalde	Lūgums, lai neveidotos starpgabals, koriģēt Kridenera dambja un piebraucamā ceļa sarkanās līnijas pa zemesgabala Rīgā, Maskavas ielā 194C (kadastra apzīmējums 0100 048 0202) robežu.
146.	VAS „Latvijas Dzelzceļš”	Lūgums, lai realizētu „Stacijas Bolderāja 2 un savienošā dzelzceļa sliežu ceļa uz Krievu salu” būvprojektu, precizēt ielas sarkanās līnijas un tās noteikt pa zemes gabalu kadastrāli uzņēmīto robežu jeb publiskās lietošanas dzelzceļa infrastruktūras zemes nodalījuma joslas robežu. Lūgums izskatīt un saskaņot dzelzceļa infrastruktūras zemes nodalījuma joslas robežas paplašināšanas priekšlikumu savienošajam sliežu ceļam no dzelzceļa stacijas Bolderāja-2 uz Krievu salu, un veikt tam piegulošo ielu sarkano līniju korekcijas.
147.	RD Īpašuma departamenta Zemju pārvalde	Lūgums, lai saskaņotu privatizējamām dzīvojamām mājām Rīgā, Atlantijas ielā 8 un Mērnieku ielā 5 piesaistīto zemesgabalu korekciju projektus, izskatīt iespēju koriģēt Atlantijas ielas sarkano līniju pa zemes gabala ar kadastra apzīmējumu 0100 11 0784 robežu, atbilstoši pievienotajam sarkano līniju korekcijas priekšlikumam.
148.	RD Īpašuma departaments	Lūgums izvērtēt iespēju koriģēt Birzes ielas posmā koriģēt ielu sarkanās līnijas pa zemesgabalu ar kad.Nr. 0100 103 0108 un 0100 103 0109 robežām
149.	Rīgas pašvaldības Dzīvojamu māju privatizācijas komisija	Lūgums veikt Kupravas ielas sarkano līniju korekciju atbilstoši klāt pievienotajam priekšlikumam.
150.	Rīgas pašvaldības Dzīvojamu māju privatizācijas komisija	Lūgums veikt Slimnīcas ielas sarkano līniju korekciju atbilstoši klāt pievienotajam priekšlikumam.
151.	RD Īpašuma departamenta Zemju pārvalde	Lūgums izskatīt iespēju koriģēt Kartupeļu ielas sarkano līniju, atbilstoši klāt pievienotajam priekšlikumam.
152.	Rīgas pašvaldības Dzīvojamu māju privatizācijas komisija	Lūgums, lai sagatavotu Rīgas domes lēmuma projektu par Rīgas pilsētas pašvaldībai piederošā nekustamā īpašuma Rudens ielā 5, Rīgā, privatizācijas uzsākšanu, veikt Rudens ielas sarkano līniju korekciju pa zemesgabala ar kadastra Nr.0100 121 2378 robežu.
153.	Rīgas pašvaldības Dzīvojamu māju privatizācijas komisija	Lūgums informēt, vai uz Komisijas rīcībā esošā zemesgabala Viļņas ielā 3, Rīgā, kadastra Nr.0100 066 0051, robežu plāna atspoguļotā ielas sarkanā līnija atbilst spēkā esošajai.
154.	Rīgas pašvaldības Dzīvojamu māju privatizācijas komisija	Lūgums, lai sagatavotu lēmuma projektu par Rīgas pilsētas pašvaldībai piederošā nekustamā īpašuma Sitas ielā 46 un Sitas ielā 48, Rīgā, privatizācijas uzsākšanu veikt Sitas ielas sarkano līniju korekciju pa zemesgabalu ar kadastra apzīmējumiem 0100 121 2558, 0100121 2743 un 0100 121 2559 kadastra robežu.
155.	VAS „Latvijas dzelzceļš”	Lūgums koriģēt valsts publiskās lietošanas dzelzceļa infrastruktūras zemes nodalījuma joslas un Starta ielas sarkano līniju robežas atbilstoši pievienotajam priekšlikumam.
156.	SIA „GEOPOLS”	Lūgums koriģēt Auduma ielas sarkanās līnijas posmā pie zemes vienības ar kadastra apzīmējumu 0100 091 2102.
157.	RD Īpašuma departamenta Zemju pārvalde	Lūgums koriģēt Murjāņu ielas sarkano līniju pa zemesgabala Murjāņu ielā 61A, Rīgā, (kadastra apzīmējums 0100 124 0291) robežu.
158.	RD Īpašuma departamenta Zemju pārvalde	Lūgumu koriģēt Dunties ielas sarkano līniju pa zemesgabala ar kadastra apzīmējumu 0100 017 2004 uzņēmīto robežu.
159.	RD Īpašuma departamenta Zemju pārvalde	Lūgums izvērtēt iespēju koriģēt ielas sarkanās līnijas novietni pa zemesgabalu ar kadastra apzīmējumu 0100 064 0290 robežu un pie zemesgabala ar kadastra apzīmējumu 0100 064 0079.
160.	SIA „IunA gultņi”	Lūgums koriģēt Mazās Caunas ielas sarkano līniju pie zemesgabala Ropažu ielā 69, sakarā ar izveidojušos starpgabalu.
161.	L. Antonova	Lūgums noteikt ielas sarkanās līnijas zemesgabalam Spīrgus ielā 10, Rīgā, kadastra Nr.0100 075 0561.
162.	RD Īpašuma departamenta Zemju pārvalde	Lūgums izvērtēt sagatavoto priekšlikumu projektēto sarkano līniju noteikšanai zemesgabala Rīgā, Palangas ielā 12, kadastra apzīmējums 0100 077 2060.

163.	RD Ipašuma departamenta Zemju pārvalde	Lūgums koriģēt Bukultu ielas sarkano līniju pa zemesgabalu ar kadastra apzīmējumu 0100 014 2098, 0100 017 0142, 0100 014 0133 un 0100 014 0024 robežām.
164.	RD Ipašuma departamenta Zemju pārvalde	Lūgums rast iespēju veikt sarkano līniju korekciju zemesgabalā Rīgā, Tiltā ielā B/N (kadastra apzīmējums 0100 016 2050), saskaņā ar pievienoto priekšlikumu.
165.	V.Buiķe A.Lodziņš	Lūgums pārcelt ielas sarkano līniju ārpus Jūsu Ipašuma Vienības gatvē 44, Rīgā (kadastra Nr.0100 054 0074).
166.	Ipašuma departamenta Ipašuma iegādes un perspektīvās attīstības pārvalde	Par AS „Latvenergo” sniegtā priekšlikuma, nodrošināt piekļuvi no ielas zemes vienībai Nabes ielā 7 (kadastra apzīmējums 0100 085 0020) un faktiskajai rezerves iebrauktuvei TEC-1 teritorijā Viskaļu ielā 16.
167.	Rīgas pašvaldības Dzīvojamu māju privatizācijas komisija	Lūgums veikt Saulcerītes ielas un Rožu ielas sarkano līniju korekciju pa zemesgabalu Saulcerītes ielā 28 (kadastra apzīmējums 0100 127 0051) un Berģu ielā 8 (kadastra apzīmējums 010 127 2062) kadastra robežām.
168.	SIA „Geopols”	Lūgums koriģēt Rubegkalna ielas un Malēju ielas sarkanās līnijas pie zemes vienības Rubegkalna ielā 8, Rīgā, ar kadastra apzīmējumu 0100 121 0941.
169.	Rīgas pašvaldības Dzīvojamu māju privatizācijas komisija	Lūgums, lai sagatavotu Rīgas domes lēmuma projektu par Rīgas pašvaldībai piederošā nekustamā Ipašuma Vilhelma Kreslera ielā 1 k-2, k-3, (agrāk – vienotā adrese Vilhelma Kreslera ielā 1A), Rīgā (kadastra Nr.0100 066 2037) privatizācijas uzsākšanu, veikt Grodņas ielas sarkanās līnijas korekciju pa zemesgabala ar kadastra Nr.0100 066 2037 kadastra robežu.
170.	SIA „SUDRABSALA”	Lūgums iestrādāt Rīgas domes saistošo noteikumu Nr.34 „Rīgas teritorijas izmantošanas un apbūves noteikumi” 17.pielikumā „Galvenās aizsargjoslas un citi zemesgabalu izmantošanas aprobežojumi” sarkano līniju grozījumus, kas izstrādāti būvprojektā „Daugavas krastmalas nostiprināšana un labiekārtošana Rīgā, Krasta ielā 37 (kadastra Nr.0100 043 0198)”.
171.	RD Ipašuma departaments	Lūgums, lai novērstu patvaļīgās būvniecības sekas nekustamā Ipašumā Valdlauču ielā 8a, Rīgā (119.grupa, 277.grunts), izvērtēt iespēju koriģēt Valdlauču ielas sarkanās līnijas novietni atbilstoši pievienotajam priekšlikumam.
172.	RD Ipašuma departamenta Ipašuma nodrošināšanas pārvalde	Lūgums izskatīt iespēju koriģēt Ieriķu ielas sarkano līniju pa nekustamā Ipašuma ar kadastra Nr.0100 070 0064 robežu.
173.	R.Purmale	Lūgums koriģēt Jaunciema gatves sarkanās līnijas pa Jūsu Ipašuma, zemes vienības ar kadastra apzīmējumu 0100 114 0335 robežu.
174.	A.Pūris	Priekšlikums par sarkano līniju korekciju zemes vienības Līdlauka ielā 19, Rīgā (kadastra Nr.0100 125 0290) sadalīšanu.
175.	RD Ipašuma departamenta Zemju pārvalde	Lūgums izskatīt iespēju koriģēt Jaunciema gatves sarkano līniju pielikumā norādītajā posmā pa zemesgabalu ar kadastra apzīmējumu 0100 128 2041 un 0100 128 0196 uzmērīto robežu.
176.	RD Ipašuma departamenta Zemju pārvalde	Lūgums koriģēt ielu sarkanās līnijas pa zemesgabala Pakalniņu ielā, Rīgā (kadastra apzīmējums 0100 091 0091) un tam pieguļošo zemesgabalu ar kadastra apzīmējumu 0100 091 0380, 0100 091 0379, 0100 091 0377, 0100 091 0375, 0100 091 2164, 0100 091 2165, 0100 091 2090, 0100 091 2091, 0100 091 2092 un 0100 091 2093 robežām.
177.	N.Kostjuka	Lūgums sniegt skaidrojumu par situāciju Dārziņu 8.līnijā 51 un Jāpogu ielā 65, kas saistīti ar sarkano līniju noteikšanu pie minētajiem zemesgabaliem.
178.	J.Timers	Lūgums koriģēt sarkanās līnijas zemesgabalā Amālijas ielā 2 (kadastra Nr.0100 058 0106) Vesera ielas ietvaros, un pievienotu priekšlikuma skici.
179.	A.Silova	Lūgums koriģēt ielas sarkano līniju pa vēsturiski iedibināto esošo žogu Bišu ielā 7/9.
180.	RD Ipašuma departamenta Zemju pārvalde	Lūgums, sakarā ar robežu noteikšanas projektu izstrādi, izskatīt iespēju koriģēt Vēlguntes ielas sarkanās līnijas, lai nodrošinātu piebraukšanu pie jaunizveidojamiem zemesgabaliem (kadastra apzīmējumi 0100 081 2032 un 0100 081 2045).
181.	RD Ipašuma departamenta Zemju pārvalde	Lūgums izskatīt iespējas koriģēt Krustpils ielas sarkano līniju pielikumā norādītajā posmā pa zemes gabala ar kadastra apzīmējumu 0100 121 2226 uzmērīto robežu.
182.	SIA „GEOPOLIS”	Lūgums koriģēt ielas sarkano līniju Meža prospektā 44, Rīgā pa zemes vienības ar kadastra apzīmējumu 0100 094 0170 robežu.
183.	A.Valtere	Lūgums koriģēt ielu sarkano līniju Apuzes ielā 68.
184.	VAS „Latvijas dzelzceļš”	Lūgums izskatīt un saskaņot projektētās Apakšgrāvja ielas sarkanās līnijas un publiskās lietošanas dzelzceļa zemes nodalījuma joslas robežas zemes vienībā ar kadastra apzīmējumu 0100 097 0132, un veikt Kalupes ielas un Katoļu ielas sarkano līniju korekcijas pie VAS „Latvijas dzelzceļš” piederošajām ēkām Katoļu ielā 22 (zemes vienības kadastra apzīmējums 0100 039 0005) un Katoļu ielā 24 (zemes vienības kadastra apzīmējums 0100 039 0004), piesaistīto zemes vienību robežu precizēšanai.
185.	A.Kulbergs	Lūgums koriģēt Cīnītāju ielas sarkano līniju pie zemesgabala Berģu ielā 124, Rīgā, lai novērstu starpgabalu.

186.	SIA „NONIJS”	Lūgums izstrādāt sarkano līniju korekcijas projektu zemes ierīcības projekta ietvaros Rīgā, Dzelzavas ielā 11 (kadastra apzīmējums 0100 070 2105), tā kā dzīvojamā māja daļēji atrodas ielu teritorijā.
187.	RD Īpašuma departamenta Īpašuma nodrošināšanas pārvalde	Lūgums, lai novērstu starpgabalu veidošanos, izvērtēt iespēju koriģēt Ieriņu ielas un Stiru ielas sarkanās līnijas pa zemes vienības 0100 089 0339 robežām, nepieciešamības gadījumā arī zemes vienības Stiru ielā 65A, kadastra apzīmējums 0100 089 0609, robežās.
188.	RD Rīgas pašvaldības Dzīvojamā māju privatizācijas komisija	Lūgums, sakarā ar dokumentu gatavošanu Rīgas pilsētas pašvaldībai piekritošā nekustamā īpašuma Krāslavas ielā 1, Rīgā (kadastra Nr.0100 040 2009) privatizācijas uzsākšanai, veikt Krāslavas ielas sarkano līniju korekciju pa zemesgabalu (kadastra Nr.0100 040 2009 un Nr.0100 040 0098) kadastra robežu.
189.	RD Rīgas pašvaldības Dzīvojamā māju privatizācijas komisija	Lūgums, sakarā ar Rīgas pašvaldībai piederošā nekustamā īpašuma Friča Brīvzemnieka ielā 9, Rīgā (kadastra Nr.0100 054 0026) privatizācijas uzsākšanu, veikt Friča Brīvzemnieka ielas sarkano līniju korekciju, pamot vērā, ka tiks veikta zemesgabala ar kadastra Nr.0100 054 0195 sadale, izstrādājot zemes ierīcības projektu un atdalīto zemesgabalu pievienos zemesgabalam ar kadastra Nr.0100 054 0026.
190.	RD Īpašuma departamenta Zemiņu pārvalde Info Būvvaldei	Lūgums, sakarā ar Rīgas pilsētas pašvaldībai piederošā zemesgabala Dārziņu 46. līnijā, Rīgā, kadastra apzīmējums 0100 125 0312, paredzēto sadalīšanas priekšlikuma izstrādi, izvērtēt iespēju koriģēt Dārziņu 47. līnijas ielas sarkano līniju atbilstoši izstrādātajam priekšlikumam.
191.	SIA „INKON”	Lūgums Tvaika ielas un Ezera ielas krustojumā, zemesgabalos ar kadastra Nr.0100 068 0028, Nr.0100 068 0029 un Nr.0100 068 0154 koriģēt Tvaika ielas sarkano līniju, lai kafejnīcas ēka pilnībā atrastos ielas sarkanajās līnijās, vai aiz ielas sarkanajām līnijām.
192.	I.Vēvere	Nodrošināt piekļuves iespēju zemesgabalam Ozolnieku ielā 12B, Rīgā (kadastra Nr.0100 075 2103)
193.	RD Īpašuma departamenta Īpašuma nodrošināšanas pārvalde	Lūgums izskatīt iespēju koriģēt Ģimnastikas ielas sarkano līniju nepārā numuru pusē posmā starp Vienības gatvi un Vaiņodes ielu pa uzmrēto zemes gabalu robežām.
194.	RD Īpašuma departamenta Īpašuma nodrošināšanas pārvalde	Lūgums izskatīt iespēju koriģēt Nautrēnu ielas sarkanās līnijas pa Rīgas pilsētas pašvaldībai piederošā zemesgabala Nautrēnu ielā 18, kadastra apzīmējums 0100 123 2066, robežu, lai neveidotos starpgabals.
195.	SIA „GEO DEVELOPMENT”	Lūgums izvērtēt iespēju koriģēt ielas sarkano līniju zemes gabalā Rīgā, Bieķensalas ielā 3, nosakot to pa zemes gabala (kadastra Nr.0100 050 0085) uzmrēto un Nekustamā īpašuma valsts kadastra informācijas sistēmā reģistrēto robežu.
196.	SIA „GEOPOLS”	Lūgums koriģēt Kārļa Ulmaņa gatves un Mūkusalas ielas sarkanās līnijas pie zemes vienībām ar kadastra apzīmējumu 0100 050 2015, 0100 050 0176 un 0100 050 2057.
197.	SIA „GEO DEVELOPMENT”	Sakarā ar zemes ierīcības projekta izstrādi, izvērtēt iespēju koriģēt Basu ielas sarkano līniju zemes gabalā Rīgā, Basu ielā b/n, nosakot to pa zemes gabala (kadastra Nr.0100 107 2320) uzmrēto un Nekustamā īpašuma valsts kadastra informācijas sistēmā reģistrēto robežu līdz vietai, kur tā šķērso spēkā esošo sarkano līniju
198.	RD Satiksmes departaments	Lūgums, sakarā ar tehniskā projekta „Veloceļš „Centrs-Ķengarags-Rumbula-Dārziņi”” (turpmāk – Veloceļš) izstrādi, veikt sarkano līniju korekcijas atbilstoši apstiprinātajam Veloceļa sarkano līniju korekciju plānam.
199.	RD ID Zemiņu pārvalde	Lūgums koriģēt Valdeķu ielas sarkano līniju pa zemesgabalu Valdeķu ielā 2, Rīgā, kadastra apzīmējums 0100 074 0605, un Valdeķu ielā, Rīgā, kadastra apzīmējums 0100 074 0572, robežām.
200.	RD Īpašuma departamenta Īpašuma nodrošināšanas pārvalde	Lūgums izskatīt iespēju koriģēt Mārtiņa ielas sarkano līniju pa Rīgas pilsētas pašvaldībai piederošās administratīvās ēkas Mārtiņa ielā 7 (būves kadastra apzīmējums 0100 060 0044 001) fasādi, lai novērstu minētās būves daļas atrašanos sarkano līniju robežās.
201.	RD Īpašuma departamenta Īpašuma nodrošināšanas pārvalde	Lūgums izskatīt iespēju koriģēt ielu sarkanās līnijas pa zemes vienību Gobas ielā 20 k-1 (kadastra apzīmējums 0100 097 2034), Hamburgas ielā 9 (kadastra apzīmējums 0100 084 0047), Sudrabu Edžus ielā 11 (kadastra apzīmējums 0100 084 0045), Annimuižas bulvārī (kadastra apzīmējums 0100 093 2156), Vītoli ielā (kadastra apzīmējums 0100 017 0014), Patversmes ielā 20 (kadastra apzīmējums 0100 017 0033) robežām, un izslēgt no sarkano līniju teritorijas zemes vienību ar kadastra apzīmējumu 0100 090 0039.
202.	M.Lakševica	Lūgums koriģēt ielas sarkanās līnijas Ērkšķu ielā 1, Rīgā, nosakot tās pa zemes vienības ar kadastra apzīmējumu 0100 082 0131 robežu.
203.	RD Īpašuma departamenta Īpašuma nodrošināšanas pārvalde	Lūgums izskatīt iespēju koriģēt Mālu ielas sarkanās līnijas pa Rīgas pilsētas pašvaldībai piederošā zemes gabala Mālu ielā 32, kadastra apzīmējums 0100 073 2205, robežu, vai pa ēkas ar kadastra apzīmējumu 0100 073 0313 053 (dispečeru punkts) robežu.
204.	RD Īpašuma departamentam	Lūgums izvērtēt iespēju koriģēt Jaunciema 10.šķērslīnijas sarkano līniju novietni zemesgabala ar kadastra apzīmējumu 0100 114 2086 robežās.
205.	Rīgas pašvaldības Dzīvojamā māju privatizācijas komisija	Lūgums veikt Skuju ielas sarkano līniju korekciju pa zemesgabalu (kadastra apzīmējums 0100 112 0055 un kadastra apzīmējums 0100 112 0115) kadastra robežām.
206.	RD Īpašuma departamenta Īpašuma nodrošināšanas pārvalde	Lūgums izskatīt iespēju koriģēt Kartupeļu ielas, Līvociema ielas un Tērvetes ielas sarkanās līnijas pa Rīgas pilsētas pašvaldībai piederošā nekustamā īpašuma ar kadastra Nr.0100 073 0444 robežām, kā arī izvērtēt iespēju zemesgabala daļu starp zemesgabala ar kadastra Nr.0100 073 0444 un Pīpeņu ielas un Tērvetes ielas sarkanajām līnijām iekļaut gājēju ielas sarkanajās līnijās.
207.	RD Īpašuma departamenta	Lūgums rust iespēju noteikt Virgas ielas un Nīgrandes ielas sarkanās līnijas sakarā ar zemesgabala

	Zemju pārvalde	Virgas ielā (kadastra Nr.0100 082 0691) robežu noteikšanas projekta izstrādi līdzvērtīgo zemju kompensācijas fonda papildināšanai.
208.	A/S „Latvenergo”	Lūdzam izvērtēt vai dzelzceļa tilta ar būves kad.apz. 01001282129 001 demontāža neradīs sarežģījumus Rīgas pilsētas pārvaldībai, tās funkciju nodrošināšanai attiecībā uz pašvaldības autonomo funkciju veikšanu, proti, gādāt par savas administratīvās teritorijas labiekārtošanu – ielu, ceļu un laukumu būvniecību, rekonstrukciju un uzturēšanu. Ņemot vērā minēto lūdzam jūs atkārtoti izskatīt minētā īpašuma iegādes iespēju.
209.	A/s „Sužu pussala”	Lūgums koriģēt spēkā esošās ielu sarkanās līnijas Jaunciema gatvē (starp Jaunciema gatvi un Ķīšezeru) un noteikt ielu sarkanās līnijas saskaņā ar iesniegto, RD Satiksmes departamentā 30.10.2013.saskaņoto, sarkano līniju projektu.
210.	RD Īpašuma departamenta Zemju pārvalde	Lūgums izvērtēt zemesgabala Augusta Deglava ielā, Rīgā (kadastra apzīmējums 0100 071 1435) daļu un z/g 0100 071 2035 iekļaušanu ielu sarkanajās līnijās.
211.	RD Īpašuma departamenta Zemju pārvalde	Lūgums Jūs izskatīt iespēju koriģēt sarkano līniju posmā pie zemesgabala Purva ielā 47 ar kadastra apzīmējumu 0100 076 0008 pa zemesgabala robežu, atbilstoši sagatavotajam priekšlikumam (skatīt pievienoto grafisko materiālu). Informējam, ka Rīgas domes Īpašuma departaments izstrādā zemesgabalam Purva ielā 47 ar kadastra apzīmējumu 0100 076 0008 apgrūtinājuma plānu.
212.	RD Īpašuma departaments	Lūgums koriģēt Mārupes ielas sarkano līniju, projektēto līniju nosakot pa zemes gabala ar kadastra Nr.0100 055 0250 robežu, kā arī pa būves ar kadastra Nr.0100 055 024 7003 kontūru vietā, kur tā iziet ārpus zemes gabala robežas
213.	SIA „NAMS”	Pamatojoties uz Rīgas domes Satiksmes departamenta pasūtījumu, nosūtu Jums pieteikumu par sarkano līniju korekciju! Sarkano līniju korekciju Vētras ielā zemesgabalā ar kad.nr. 0100 108 2020, mainot starpgabalu platību.
214.	M.Cernousovs	Lūgums izskatīt jautājumu par sarkano līniju noņemšanu (koriģēšanu) Kādras ielā 8 (kadastra Nr.0100 064 2117).
215.	V.Vīnols	Lūgums, pamatojoties uz vienošanos ar zemesgabala ar kadastra Nr.0100 114 0176 īpašnieci Daci Liepiņu par abpusēji nepieciešamām zemesgabala robežu korekcijām, izskatīt iespēju koriģēt ielas sarkano līniju pie zemesgabaliem Jaunciema gatvē 91 (kadastra Nr.0100 114 0405) un Jaunciema gatvē 91A (kadastra Nr.0100 114 0820) atbilstoši iesniegtajam plānam, lai varētu uzsākt zemes ierīcības projekta izstrādi.
216.	VAS “Latvijas dzelzceļš”	Lūdzam saskaņot zemesgabala robežu noteikšanas projektā precizēto dzelzceļa zemes nodalījuma joslas robežu kadastra grupai Nr.35 (z/g ar kad. nr. 0100 035 2050)
217.	S.Kalpiņa	Lūgums noņemt Aizupes ielas sarkano līniju no ēkas Ģimnastikas ielā 29, Rīgā, kadastra apzīmējums 0100 083 0157 001.
218.	RD Īpašuma departamenta Zemju pārvalde	Lūgums izvērtēt ar Rīgas domes lēmumiem līdzvērtīgās zemes kompensācijas fondā iekļautos zemesgabalus, kuriem robežu noteikšanas projekti izstrādāti laika periodā līdz 2006. gadam, un spēkā esošās ielu sarkanās līnijas apgrūtināto izmantošanas iespējas. Saskaņā ar spēkā esošo Rīgas teritorijas plānojumu 2006.-2018.gadam visām pilsētas ielām ir noteiktas sarkanās līnijas, kas atsevišķos gadījumos skar līdzvērtīgas zemes kompensācijas fondā ieskaitītos zemesgabalus, apgrūtinot to izmantošanas iespējas. Ņemot vērā augstāk minēto, lūdzam Jūsu viedokli, vai sekojošiem zemesgabaliem Zemgales priekšpilsētā būtu nepieciešams izstrādāt robežu noteikšanas projektu korekcijas: 1. Atpūtas ielā (kadastra apzīmējums 0100 056 2070); 2. Zolitūdes ielā (kadastra apzīmējums 0100 093 2226); 3. Zolitūdes ielā (kadastra apzīmējums 0100 093 2176); 4. Vecaines ielā (kadastra apzīmējums 0100 099 2237); 5. Jūrkalnes ielā (kadastra apzīmējums 0100 099 2225); 6. Krūmiņsalas ielā (kadastra apzīmējums 0100 119 2126).
219.	V. Čmiļhofs	Lūgums, sakarā ar Rīgas pilsētas būvvaldē konstatēto ēkas izbūvi ar atkāpēm no akceptētā tehniskā projekta zemesgabalā Vecaines ielā 4, Rīgā, kadastra apzīmējums 0100 099 2236, izskatīt jautājumu par sarkanās līnijas daļas pārņemšanu tālāk no uzbūvētās ēkas.
220.	Rīgas pašvaldības Dzīvojamā māju privatizācijas komisijai	Lūgums izvērtēt iespēju koordinēt Čiekurkalna 5.šķērslīnijas sarkano līniju pa uzmērītā zemes gabala (kadastra Nr.0100 088 0023) robežu un dzīvojamās mājas Rīgā, Čiekurkalna 5.šķērslīnijā 1 fasādi.
221.	RD Īpašuma departamenta Zemju pārvalde	Zemju pārvalde ir uzsākusi zemes gabala Ulbrokas ielā, (kadastra apzīmējums 0100 092 2601) robežu noteikšanas projekta izstrādi. Lūdzam izskatīt iespēju koriģēt Ulbrokas ielas sarkano līniju: ✓ posmā 1 – 3 pa zemes gabala ar kadastra apzīmējumu 0100 092 2091 robežu (skat. pielikumā pievienoto situācijas plānu); ✓ posmā 3 – 4 pa izbūvēto ietves malu, iekļaujot to sarkanajās līnijās (skat. pielikumā pievienoto situācijas plānu).


222.	RD Īpašuma departamenta Zemju pārvalde	Lūgums izskatīt iespēju koriģēt Lazdonas ielas sarkano līniju pa zemesgabalu ar kadastra Nr.0100 039 0119, Nr.0100 039 0120, Nr.0100 039 0122, Nr.0100 039 0123 un Nr.0100 039 0124 robežām.
223.	V.Gavars	Lūgums rast iespēju koriģēt Bramberģes ielas sarkanās līnijas posmā no Tēriņu ielas līdz Kalvenes ielai zemes gabalos Bramberģes ielā Nr.43, 41, 39, 37, 33, 31 un 29, jo sarkanās līnijas šķērso daļu dzīvojamo māju.
224.	SIA „B.P.P. TIRDZniecība”	Lūgums noņemt sarkanās līnijas no firmai piederošā pūrtikas veikala ēkas Rīgā, Dagmāras ielā 11.
225.	P.Lielbārdis	Priekšlikums pārskatīt sarkano līniju novietojumu zemesgabalā Rīgā, Vaduģu ielā 8, maksimāli pārceļot tās uz ielas pusi, kā arī, uzskatot, ka sarkanās līnijas atkāpe no stūra, salīdzinot ar pārējiem stūriem, ir nepamatoti liela un ierobežo apbūves gabala lietderīgo platību, izvērtēt sarkanās līnijas atkāpi no zemesgabala stūra pēc proporcionalitātes principa.
226.	RD Īpašuma departamenta Zemju pārvalde	Lūgums, sakarā ar saņemto iesniegumu ar zemesgabala Rīgā, Liedaga ielā, kadastra apzīmējums 0100 120 9007, daļas „A” atsavināšanas ierosinājumu, izskatīt iespēju koriģēt Liedaga ielas un Garcieņa ielas sarkanās līnijas, izveidojot sarkano līniju „kabatu” kanalizācijas sūkņu stacijas uzturēšanai.
227.	SIA „Pilsētprojekcijas birojs”	Lūgums, sakarā ar gatavošanu iesniegšanai Departamentā „Detālpilnoījums zemes gabalam Kokneses prospektā 2 (kadastra Nr.0100 084 0101) un tam pieguļošās teritorijas” I.reidakeijā, iestrādāt Rīgas teritorijas plānojuma 2006. – 2018. gadam grozījumos daļā „Sarkanās līnijas” detālpilnoījumā paredzētās projektētās sarkanās līnijas zemes gabalā ar kadastra Nr.0100 084 9000.
228.	VAS „Latvijas dzelzceļš”	Lūgums saskaņot publiskās lietošanas dzelzceļa zemes nodalījuma joslu un zemes gabala ar kadastra apzīmējumu 0100 087 2066 grozīto robežu, kā arī jaunizveidotās apbūvētās zemes vienības 11737 m ² platībā robežu.
229.	SIA „MerKo”	Lūgums veikt Vītolu ielas sarkano līniju korekciju zemesgabalā Rīgā, Dunties ielā 34, kadastra Nr.0100 017 0045, atbilstoši iesniegtajam priekšlikumam.
230.	SIA „MerKo”	Lūgums veikt sarkano līniju korekcijas Dzirciema ielā un Dārza ielā sakarā ar robežu noteikšanas projekta izstrādi zemesgabalam Rīgā, Dzirciema ielā 16.
231.	RD Īpašuma departamenta Īpašuma nodrošināšanas pārvalde	Lūgums izskatīt iespēju koriģēt Tālvaižu, Aizkraukles un Laimdotas ielu sarkanās līnijas pa Rīgas pilsētas pašvaldībai piederošās zemes vienības Rīgā, Aizkraukles ielā 14, kadastra apzīmējums 0100 115 0125, robežām.
232.	RD Īpašuma departamenta Zemju pārvalde	Lūgums izvērtēt iespēju koriģēt Vīteņu ielas un Kvadrāta ielas sarkanās līnijas novietni pa Rīgas pilsētas pašvaldībai piederošā zemesgabala Vīteņu ielā, Rīgā (kadastra apzīmējums 0100 125 6605) robežu atbilstoši sagatavotajam priekšlikumam.
233.	SIA „Kentprom Investments”	Lūgums iekļaut sarkanajās līnijās zemes gabalu ar kadastra apzīmējumu 0100 094 0181, caur kuru tiek nodrošināta piekļūšana nekustamajam īpašumam Meža prospektā 38, Rīgā (kadastra Nr.0100 094 0245), un notiek iebraukšana SIA „Kentprom Investments” nekustamā īpašuma Meža prospektā 38A, Rīgā (kadastra Nr.0100 094 0173) teritorijā.
234.	J.Baranovskis	Lūgums teritoriju, kas tiek lietota kā piebraucamais ceļš pie zemesgabaliem Sniedzes ielā 13, Sniedzes ielā 13A, Sniedzes ielā 15 un Sniedzes ielā 19 iekļaut ielu sarkanajās līnijās.
235.	Rīgas pašvaldības Dzīvojamo māju privatizācijas komisija	Lūgums izskatīt iespēju koriģēt Dzirciema ielas sarkano līniju pa Rīgas pašvaldībai piekrišā zemesgabala Dzirciema ielā 57, Rīgā (kadastra apzīmējums 0100 066 0151) robežu.
236.	M.Bandere	Lūgums, sakarā ar zemes ierīcības projekta izstrādi, veikt Graudu ielas sarkanās līnijas korekciju pa zemesgabala Graudu ielā 33, Rīgā, kadastra Nr.0100 107 0063, robežu.
237.	A.Ivanovskis	Lūgums pārvietot Spulgas ielas sarkanās līnijas no nekustamā īpašuma Spulgas ielā 2A, Rīgā (kadastra Nr.0100 107 2133) teritorijas uz ielas pretējo pusi, kur atrodas neapbūvēta un neapsaimniekota teritorija.
238.	SIA „GEO Development”	Lūgums iespēju izvērtēt Augstrozes ielas sarkanās līnijas korekciju pie zemesgabala Atlasā ielā 7 (kad.Nr. 0100 087 0224)
239.	SIA „Metrum”	Lūgums koriģēt Ķīles ielas sarkanās līnijas, kas atrodas uz zemes gabala ar kadastra apzīmējumu 0100 084 2135, lai nodrošinātu piekļūšanu zemes gabalam ar kadastra apzīmējumu 0100 084 2136.
240.	SIA „Geopols”	Lūgums koriģēt ielu sarkano līniju Kristapa ielā pie zemes gabala ar kad.apz. 0100 060 2080 atbilstoši Robežu noteikšanas projektam.
241.	Rīgas pašvaldības Dzīvojamo māju privatizācijas komisija	Lūgums izskatīt iespēju koriģēt Garās ielas sarkanās līnijas
242.	T.Garbuza	Lūgums veikt sarkano līniju korekciju, atvērto tās no ēkas Jaunciema 2.līnija 10.
243.	RD PAD	Atbalss ielas sarkano līniju korekcija, tās sašaurinot un novirzot no apbūvētajiem zemesgabaliem. Ideja skapota ar RD Īpašuma departamenta Zemju pārvaldi par z/g 125/0308 14.03.2011, DA-11-405-dv un 19.12.2013. ar vēstuli Nr. 3-4-DIZP-13-1961-dv atbalsta RD PAD izstrādāto sarkano līniju korekcijas projektu.
244.	RD PAD	Ziemeļu transporta koridora 3.posma sarkano līniju korekcija atbilstoši Rīgas pilsētas būvvalde 30.09.2011. saskaņotam skicē projektam.
245.	RD PAD	Hanzas šķērsojuma sarkano līniju korekcija Daugavas kreisā krastā atbilstoši RD 05.07.2011.

		lēmumam Nr. 3388 „Par Hanzas šķērsojuma plānotās būvniecības varianta akceptēšanu”
246.	RD PAD	Sarkano līniju korekcija atbilstoši RD 18.08.2009. saistošo noteikumu nr. 5 „Grozījumi Rīgas domes 2005.gada 20.decembra saistošajos noteikumos Nr. 34 „Rīgas teritorijas izmantošanas un apbūves noteikumi” noslēguma ietvaros 28.punktam „Tehniskās apbūves teritorija, kas Plānojuma grafiskās daļas plānā „Teritorijas plānotā (atļautā) izmantošana”(15.pielikums) un „Galvenās aizsargjoslas un citi zemesgabalu izmantošanas aprobežojumi” (17.pielikums) norādīta kā dzelzceļa līnijas Rīga–Jelgava savienojums ar līnijas Rīga–Jūrmala trasi un Rīga–Jūrmala savienojuma trase ar lidostu, zaudē tehniskās apbūves teritorijas statusu, ja 24 mēnešu laikā no šo saistošo noteikumu spēkā stāšanās VAS „Latvijas dzelzceļš” uz pasūtītā pētījuma „Daugavas kreisā krasta dzelzceļa maršrutu uz ostu teritorijām un starptautisko lidostu „Rīga” izpēti” pamata, izvērtējot tehniski ekonomisko pamatojumu, nav pieņēmusi lēmumu par dzelzceļa līnijas Rīga–Jelgava savienojuma ar līnijas Rīga–Jūrmala trasi un Rīga–Jūrmala savienojuma trases ar lidostu izbūves lietderību. Ja minētā tehniskās apbūves teritorija zaudē tehniskās apbūves teritorijas statusu, tās atļauto izmantošanu nosaka atbilstoši šo saistošo noteikumu 14.pielikumam.
247.	RD PAD	Sarkano līniju korekcija atbilstoši detālplānojumam (26.04.2011.RD saistošie noteikumi Nr.121) teritorijai pie Jaunciema gatves un Brīvības gatves krustojuma
248.	RD PAD	Sarkano līniju noteikšana ielai ar nosaukumu Purva skvērs pie z/g 127/0212 (pēc vietvārdu komisijas ierosinājuma)
249.	RD PAD	Sarkano līniju noteikšana esošai Krustpils ielai pie z/g 121/1266, lai nodrošinātu piekļūšanu
250.	RD PAD	Sarkano līniju korekcija Radžu ielā gar meliorācijas grāvja robežu 121/0183
251.	RD PAD	Sarkano līniju korekcija Maltes ielā veidojot apgriešanās laukumu 78/0017 (pēc vietvārdu komisijas ierosinājuma)
252.	RD PAD	Sarkano līniju noteikšana pagarinot Martas Rinkas ielu, savienojot ar Smežes ielu, nodrošinot piekļūšanu zemesgabalam 111/0505 (pēc vietvārdu komisijas ierosinājuma)
253.	RD PAD	Sarkano līniju noteikšana ielai ar nosaukumu Vīciema iela atbilstoši ielas novietnei (pēc vietvārdu komisijas ierosinājuma)
254.	RD PAD	Sarkano līniju noteikšana pa esošo ielu tīklu Bergu ielā savienojumiem ar Garkalnes novadu (pie z/g ar kad.nr. 0100 127 0499)
255.	RD PAD	Sarkano līniju korekcija Bukultu ielā 14/2058 atbilstoši Ziemeļu koridora II kārtas sīciņu projektam
256.	RD PAD	Sarkano līniju korekcija Daugavgrīvas ielā 62/2019 saskaņā ar būvprojekta Kr.Valdemāra un Daugavgrīvas ielas krustojuma satiksmes mezgla izbūve (2010.g.)
257.	SIA „Rīgas GeoMetr”	Sarkano līniju korekcija pa zemesgabalu robežām: Jaunciema 2.līnijā 114/2143 Višķu un Čiekurkalna 2.līn. 88/0218 Vējavas ielā 70/2321 Konsula ielā 64/0069 Ventas, Plēnes ielā 75/0207 Viestura prospektā 95/2002 Pirts ielā 43/0133 Palmu ielā 86/9011 Kāju ielā 73/200; 73/430 Jelgavas ielā 54/0001 Pilsopu ielā 56/110 Kundziņas 10.līnijā
258.	RD PAD	Sarkano līniju korekcijas pa zemesgabalu robežām: Vīsbijas prospektā 94/0031 Čiekurkalna 8.šķērslīnijā 88/0170 Pūces ielā 71/0028 Lubānas, Lomonosova ielā 47/0048 Dzērviņu ielā 72/0256 Asotes ielā 121/9035 Lielirbes ielā 76/0137 Kalnciema ielā 76/0011 Zentenes ielā 117/0258 Caunes ielā 86/0271 Caunes - Vāveres ielā 86/0070 Skujenes ielā 67/0302 Višķu ielā 126/0045 Jomas ielā 101/0104 Jomas ielā 101/0161 Alfažu ielā 16/141 Sarkandaugavas ielā 15/0024 Anniņmuižas bulvārī 82/0322 Vakarbuļļos pie z/g 109/63 Vērgales ielā 82/0312 Bīķernieku ielā 89/9001

		<p>Kuldīgas ielā 63/9000 Spīlves ielā 77/0002 pie Slokas ielas transf. 63/0005 Žagatu, Ainavas ielā 70/0242 Mēmeles ielā 105/9999 Malēju ielā 121/0191 Dzintara ielā 109/9999 Bīdienes ielā 107/0072 Vairoga ielā 89/0137 G.Zemgala gatves un Vairoga ielas stūrī 89/0139 Anniņmuižas bulvārī 93/0046 Vīlīpa ielā 60/293 Vakarbulļos 109/2034 Laukakmeņu ielā 121/2582 Dzirņupes/Pāles ielā 92/0512 Kaltuves ielā 99/0106 Jaunciema 8.šķērslīnijā 114/0685 Meža prospektā 94/0267 Mārcienas ielā 70/0017 Bērslapu ielā Upesgrīvas ielā 106/2088 Olaines ielā 66/0007 Nāras ielā 57/2073 Bākas ielā 120/0466 Ruduļu ielā Kroņu ielā 70/0011 Gaujas ielā 90/0010 Bīrzes ielā 103/0160 Vīksnes ielā 117/2076 Eksporta ielā 12/2055 Kundziņsalas 10.līnijas un 6.šķērslīn.krustojums Gobas ielā 101/0065 Nometņu/Talsu ielā 57/0077 Pie zemes gabala 80/2000</p> <p><u>Inženierkom. sarkano līniju korekcija un zemesgabalu robežu noteikšana;</u> zemesgabalā Šauļu ielā 67/2142 (SIA „Rīgas Geometrs” SL precizēšana atbilstoši robežām) pie Baltāsbaznīcas ielas 110/0342 (SIA Apvide piesaistāmā z/g korekcijas projekts) pie Emmas ielas 112/0026 (SIA Apvide piesaistāmā z/g korekcijas projekts) pie Gobas, Miglas ielas 101/2003 pie Maskavas ielas 78/0169 (SIA „Rīgas GeoMetrics” SL precizēšana atbilstoši robežām) pie Priedaines ielas 99/0574 (SIA Metrum z/g robežu noteikšanas projekts) Eglaines ielas sarkano līniju pagarināšana līdz zemesgabalam 78/0018 (SIA Metrum z/g robežu noteikšanas projekts)</p>
259.	RD PAD	Sarkano līniju korekcija gar Rīgas teritorijas robežām
260.	RD PAD pēc VAS „Latvijas dzelzceļš” 27.08.2012. vēstules Nr. DA-13-2-2863-sd ar informāciju par dzelzceļa nodalījumu joslu izmaiņām	<p><u>Sarkano līniju korekcijas gar dzelzceļu (atbilstoši VAS „Latvijas Dzelzceļš”):</u> Gar dzelzceļu 87/2066 Gar dzelzceļu 121/2751 Gar dzelzceļu, Lokomotīves ielā 126/2031 Gar dzelzceļu Lokomotīves ielā 126/0063 Gar dzelzceļu Kroņu ielā 35/2050 Gar dzelzceļu, Graudu ielā 107/0380 Gar dzelzceļu Vietalvas ielā, 38/2043 Gar dzelzceļu Dzelzceļa ielā Gar dzelzceļu, Indriķa ielā 55/2034 Gar dzelzceļu, Vilkaines ielā 54/2022 Gar dzelzceļu, Čuguna ielā 82/2132 Gar dzelzceļu, Pūreņu ielā 82/2132 Gar dzelzceļu, Zārdi ielā 76/0567 Gar dzelzceļu, Tāpešu ielā 76/0079 Gar dzelzceļu, Jūrmalas gatvē 76/0079 Gar dzelzceļu, Kalnciema ielā 60/0364 Gar dzelzceļu, Slokas ielā Gar dzelzceļu Vecāku prospektā 113/9003 Gar dzelzceļu, Sliežu ielā 15/0008; 17/2005 Gar dzelzceļu Bērzpils ielā 86/9009</p>


		Dzelzceļa Džutas un Viskaļu ielas sarkano līniju korekcija pie zemesgabala 0100 088 2021 (dzelzceļa pārbrauktuve) Sarkano līniju noteikšana gar z/g 121/2751 Gar dzelzceļu Lugažu ielā 12/2061 Gar dzelzceļu Gaujas ielā 17/2026
261.	S.Nariškina RD Satiksmes departaments	Gājējiem droši pāreju ierīkošanai nepieciešamo sarkano līniju noteikšana pār sliežu ceļiem. VAS „Latvijas dzelzceļš” un RD Satiksmes departaments konkrētās iespējamās gājēju pāreju vietas un nosūtīs RD Pilsētas attīstības departamentam izskatīšanai.
262.	RD Ipašuma departamenta Zemju pārvalde (RVC)	Lūgums koriģēt ielu sarkanās līnijas Rīgā, Buru un Mūkusalas ielām pieguļošajā teritorijā pie zemes gabala ar kadastra apzīmējumu 0100 050 0117, atbilstoši vēstulei pievienotajam grafiskajam materiālam.
263.	RD Pilsētas attīstības departaments (RVC)	RD Ipašuma departaments 09.10.2013. ierosināja zemesgabalu Kalēju ielā, Rīdzenes ielā, Rīgā (kadastra apzīmējums 0100 003 0140 un 0100 003 0138) sadalī, atdalot teritoriju ielu sarkanajās līnijās. Jautājums par zemesgabalu sadalīšanu ir izskatīts 20.11.2013. RVC SAP 215. sēdē, un padomes neatbalsta iesniegto zemesgabala sadalīšanas ieceri. RVC SAP padome iesaka veikt sarkano līniju korekciju atbilstoši vēsturiskajām zemesgabalu robežām, tādējādi sakārtojot jautājumu un nemainot zemesgabalu robežas.
264.	VAS „Latvijas dzelzceļš” (RVC)	Izstrādāts zemes vienības Dzirnāvu ielā 174, 147a sadales projekts (sasniegums par zemes ierīcības projekta izstrādi reģistrēts Būvvaldē 23.09.2013. ar Nr.BV-13-16718-sd), kura sastāvā ir koriģēta Dzirnāvu ielas sarkanā līnija, pamatojoties uz sertificēta inženiera izstrādātu ielas šķērsgriezumu, un korekcija ir saskaņota ar inženiertīklu turētājiem.

Pilsētvides attīstības pārvaldes vadītāja, direktora
vietniece pilsētvides attīstības jautājumos




I.Purmale

Publikācijas



RĪGAS DOMES
PILSĒTAS ATTĪSTĪBAS DEPARTAMENTS
English По-Русски



Uz sākumu Darba laiks Kontakti Par departamentu

Aktualitātes

- Sabiedrības līdzdalība
- Pakalpojumi
- E-pakalpojumi
- Projekti
- Ģeotelpiskā informācija

Vai Jūs zināt, kas ir Rīgas teritorijas plānojums?

Jā, zinu, un pats labprāt piedalos jaunā RTP izstrādes procesā

Ir dzirdēts. Neesmu iedzīlējies, tomēr labprāt piedalītos tā izstrādes procesā

Ir dzirdēts, bet publiskajā telpā nav pieejama pietiekoša informācija par RTP

Nē, nezinu un neesmu neko par to dzirdējis

Balsot **Rezultāti**


Jaunami e-pastā

E-pasts:

Sūtīt

E-pakalpojumi

Uz sākumu > Sabiedrības līdzdalība



14.02.2014

Uzsāks sarkano līniju lokāplānojuma izstrādi

Rīgas domes Pilsētas attīstības departaments saskaņā ar Rīgas domes 2014.gada 11.februāra lēmumu Nr.742 „Par sarkano līniju lokāplānojuma izstrādes uzsākšanu Rīgas pilsētas administratīvajā teritorijā, lokāplānojuma teritorijas robežas un darba uzdevuma apstiprināšanu”, uzsāk sarkano līniju lokāplānojuma izstrādi.


Šī lokāplānojuma mērķis ir detalizēt Rīgas teritorijas plānojumā 2006.–2018.gadam un Rīgas vēsturiskā centra un tā aizsardzības zonas teritorijas plānojumā ar mēroga noteikumu 1:2000 apstiprinātās sarkanās līnijas atbilstoši mēroga noteikumiem 1:500, ņemot vērā fizisko un juridisko personu, tai skaitā Rīgas domes struktūrvienību iesniegtos priekšlikumus.


Rīgas domes Pilsētas attīstības departaments ir vadošā Rīgas pašvaldības iestāde teritorijas plānojuma, lokāplānojumu un to grozījumu izstrādes un kontroles nozarē, kas nodrošina stabili pilsētas attīstību un efektīvu pārvaldību Rīgā.


[Lēmums](#)


[Darba uzdevums](#)

Atpakaļ

 Twitter


 Nosūtīt

 Komentāri

 Izdrukāt


- Vakances
- Iepirkumi
- Veidlapas
- Normatīvie akti
- Sertificētie arhitekti
- Apkaimes
- Noderīgas saites

Rīgas plānošanas dokumenti




RĪGAS PLĀNOŠANAS DOKUMENTI

Jaunais teritorijas plānojums



EST DAĻA RĪGAS

Pilsētvides ilgtspējīga atjaunošana



USER

Changes and conflicts in using public spaces

Vārds: E-pasts:

Ievietot komentāru

Ziņojums par institūciju nosacījumiem un to ievērošanu Lokālpilnojumā izstrādē

Nr.	Institūcija	Nosacījumi	Pilsētas attīstības departamenta komentārs
1.	Valsts vides dienesta Lielrīgas reģionālā vides pārvalde Rūpniecības ielā 23, Rīgā, LV-1045 13.03.2014. Nr.4.5.-07/1686	Ņemot vērā darba uzdevumā noteikto lokālpilnojumā izstrādes uzdevumu un Vides pārraudzības valsts biroja 27.02.2014. lēmumā Nr.10 „Par stratēģiskā ietekmes uz vidi novērtējuma procedūras nepiemērošanu” konstatēto, VVD LRVP lokālpilnojumā izstrādei nosacījumus neizvirza	
2.	Dabas aizsardzības pārvalde Baznīcas ielā 7, Siguldā, LV-2150 07.03.2014. Nr. 4.8/24/2014-N-E	<p>Norādām, ka pēc informācijas Dabas datu pārvaldības sistēmā „OZOLS” (pieejams http://ozols.daba.gov.lv/pub/) sarkano līniju lokālpilnojumā teritorijās neatrodas valsts nozīmes īpaši aizsargājamās dabas teritorijas vai dabas pieminekļi (dižkoki) vai mikroliegumi. Tomēr Administrācija uzsver, ka tai nav pieejama jaunākā aktuālā informācija par dižkoku sarakstu un izvietojumu Rīgas administratīvajā teritorijā.</p> <p>Administrācija norāda, ka lokālpilnojumā jānorāda dabas pieminekļi (dižkoki), t.i., koki, kuru apkārtmērs vai augstums ir sasniedzis Ministru kabineta 2010. gada 16. marta noteikumos Nr. 264 „Īpaši aizsargājamo dabas teritoriju vispārējie aizsardzības un izmantošanas noteikumi” 2. pielikumā norādītos lielumus.</p> <p>Administrācija lūdz, plānojot jebkāda veida darbības sarkanajās līnijās, ievērot labvēlīga aizsardzības statusa nodrošināšanas nepieciešamību, ja tur konstatēti dižkoki vai Ministru kabineta 2000. gada 14. novembra noteikumu Nr. 396 „Noteikumi par īpaši aizsargājamo sugu un ierobežoti izmantojamo īpaši aizsargājamo sugu sarakstu” 1. vai 2. pielikuma sugas.</p> <p>Kopumā Administrācija atbalsta sarkano līniju lokālpilnojumā izstrādi Rīgas pilsētā un papildus <u>nosacījumus neizvirza</u>.</p> <p>Kontaktpersona datu izsniegšanas un turpmākās līdzdalības koordinēšanai sarkano līniju lokālpilnojumā izstrādei ir vecākā valsts vides inspektore Sandra Vikmane (tel.nr. 26306973; e-pasts: sandra.vikmane@daba.gov.lv).</p>	Sarkano līniju korekcijas ir veiktas precizējot esošās līnijas pa zemesgabalu robežām. Veiktajās korekciju teritorijās neatrodas dižkoki.
3.	Valsts meža dienests 13. janvāra iela 15, Rīgā, LV 1932	Nosacījumi nav saņemti	
4.	Latvijas Ģeotelpiskās informācijas aģentūra Ojāra Vācieša ielā 43, Rīgā, LV-1004 10.03.2014. Nr.147/1-14.2/215	<p>1. Nepieciešams ievērot normatīvo aktu prasības attiecībā uz ģeotelpisko informāciju, kas izmantojama lokālpilnojumā grafiskās daļas izstrādei:</p> <p>1.1. atbilstoši Ministru kabineta 2012.gada 16.oktobra noteikumu Nr.711 "Noteikumi par pašvaldību teritorijas attīstības plānošanas dokumentiem" (turpmāk Noteikumi) 3l. punktam pašvaldības teritorijas lokālpilnojumā izstrādei jāizmanto Latvijas ģeodēziskajā koordinātu sistēmā LKS 92 TM izstrādātu topogrāfisko karti (ne vecāku par pieciem gadiem) ar mēroga noteiktību no 1:2000 līdz 1: 10 000.</p> <p>LĢIA rīcībā par lokālpilnojumā teritoriju ir pieejami 2000. - 2013. gadā aktualizēti topogrāfiskā plāna dati mērogā 1:2000 un 2013.gadā sagatavotās ortofotokartes mērogā 1:10000 ar izšķirtspēju 0.25 m - visi minētie dati ir nodoti Rīgas pilsētas pašvaldībai atbilstoši 2012.gada 5.decembra sadarbības līgumam par sadarbību ģeotelpiskās informācijas apmaiņā.</p> <p>Rīgas domes apstiprinātā Darba uzdevuma 6.1.2.punktā ir precizējusi prasību grafiskajai daļai, ka tā jāizstrādā uz</p>	1. Ņemts vērā

	<p>topogrāfiskā plāna pamatnes ar mēroga noteiktību 1:500.</p> <p>1.2. atbilstoši Noteikumu 61.2.punktam teritorijas attīstības plānošanas dokumentu izstrādē jāizmanto ģeotelpisko pamatdatu informācijas sistēmas datus un, atbilstoši Noteikumu 55.punktam un 57.1.punktam jānodrošina institūcijas izsniegto datu nemainību.</p> <p>2. Lokālpilnošumu grafisko daļu izstrādā kādā no Noteikumu 4.punktā minētajiem vektordatu formātiem. Rīgas domes apstiprinātā Darba uzdevuma 6.3.2.2.punktā ir norādījis, ka grafisko daļu jāizstrādā *.dgn vai *.dwg formāta, kas ir savietojams ar programmatūru MicroStation v8.</p> <p>3. Atbilstoši Noteikumu 25.punktam grafisko daļu noformē, ievērojot normatīvajos aktos par dokumentu noformēšanu noteiktās prasības, norādot koordinātu sistēmu, koordinātu tīklu, kartes nosaukumu, kartes pamatnes mēroga un izdrukas mēroga noteiktību (ja tas atšķiras no kartes pamatnes mēroga), lietotos apzīmējumus ar skaidrojumiem un grafiskas daļas izstrādātāju.</p> <p>Vienlaikus norādām, ka atbilstoši ģeotelpiskās informācijas likuma 25.pantam ģeotelpiskā informācija, tajā skaitā ģeotelpiskās informācijas pamatdati, kas izmantoti teritorijas plānošanas grafiskās daļas izstrādei, ir autortiesību objekts un teritorijas attīstības plānošanas grafiskajā daļā ir nepieciešama norāde uz datu turētāju, kura dati izmantoti.</p> <p>4.Lokālpilnošuma grafiskajā daļā attēlot un teksta daļā uzskaitīt visus plānošumu teritorijās esošos valsts ģeodēziskā tīkla un vietējā ģeodēziskā tīkla ģeodēziskos punktus atbilstoši Aizsargjoslu likuma 20.pantam, noteikt aizsargjoslas ap tiem.</p> <p>Ja aizsargjoslas nevar attēlot lokālpilnošuma grafiskajā daļā (aizsargjosla 5m), tad teksta daļā jāpievieno tikai ģeodēzisko punktu saraksti. Vēlams pievienot arī ģeodēzisko punktu izvietošanu shēmas.</p> <p>Ģeodēziskā tīkla iedalījumu nosaka 2013.gada 6.augusta MK noteikumi Nr.531 „Ģeodēziskā tīkla klasifikators” un 2011.gada 15.novembra MK noteikumu Nr.879 „Ģeodēziskās atskaites sistēmas un topogrāfisko karšu sistēmas noteikumi” 25.punkts.</p> <p>Valsts ģeodēzisko punktu sarakstu var iegūt Valsts ģeodēziskā tīkla datubāzē, kur pieejama aktuālākā informācija par valsts ģeodēziskā tīkla punktiem. Tā ka informācija datu bāzē regulāri tiek papildināta, lūdzam sekot līdzi izmaiņām datu bāzē Valsts ģeodēziskā tīkla datubāzes adrese: www.geodezija.lgia.gov.lv vai LĢIA pakalpojumu lapas http://map.lgia.gov.lv sadaļā Ģeodēzija/Valsts ģeodēziskā tīkla datubāze.</p> <p>Par cik nav norādītas konkrētas lokālpilnošuma teritorijas, informējam, ka Rīgas pilsētas teritorijā ir 138 valsts ģeodēziskā tīkla punkti.</p> <p>Informāciju par vietējā ģeodēziskā tīkla punktiem ir jāsaņem pašvaldībā pie par vietējo ģeodēzisko tīklu atbildīgā darbinieka. Par vietējo ģeodēzisko tīklu atbildīgo personu saraksts ir publicēts LĢIA pakalpojumu lapā sadaļā Ģeodēzija/Informācija par vietējo tīklu.</p> <p>Ja lokālpilnošuma teritorijās nav arī vietējā ģeodēziskā tīkla punkti, tad lokālpilnošuma paskaidrojuma raksta beigās nepieciešams pievienot izziņu no pašvaldības par to, ka lokālpilnošuma teritorijā neatrodas neviens vietējā ģeodēziskā tīkla punkts un paskaidrojuma rakstā ar vienu teikumu minēt, ka lokālpilnošuma teritorijā neatrodas neviens vietējā ģeodēziskā tīkla punkts.</p> <p>5. Lokālpilnošuma teksta daļa par aizsargjoslām(Eksploatācijas aizsargjoslas) to uzskaitījumā minēt ģeodēziskos punktus. Tas nepieciešams, lai pievērstu uzmanību tam, ka arī ģeodēziskajiem punktiem ir jāievēro aizsargjoslas.</p> <p>6. Lokālpilnošuma teksta daļā jānorāda, ka veicot jebkura veida būvniecību tai skaitā esošo ēku renovāciju un rekonstrukciju, inženierkomunikāciju, ceļu un tiltu būvniecību, teritorijas labiekārtošanu un citu saimniecisko darbību, kas skar ģeodēziskā punkta aizsargjoslu, šo darbu projektētājiem ir jāveic saskaņojums: Latvijas Ģeotelpiskās informācijas aģentūrā – par darbiem valsts ģeodēziskā tīkla punktu aizsargjoslā, pašvaldībā – par</p>	<p>2. Ņemts vērā</p> <p>3. Ņemts vērā</p> <p>4.-7. Šī lokālpilnošuma mērķis ir noteikt un detalizēt sarkanās līnijas noteiktā pilsētas teritorijas daļā, kas izstrādāts kā precizējumi spēkā esošajā teritorijas plānojumā. Lokālpilnošumā pēc būtības būtu nepamatoti attēlot esošos ģeodēziskos punktus tikai lokālpilnošuma teritorijā, bet pārējo Rīgas pilsētas teritoriju atstājot bez šiem punktiem.</p>
--	--	---

		<p>darbiem vietējā ģeodēziskā tīkla punktu aizsargjoslā.</p> <p>Bieži vien ģeodēziskie punkti atrodas ēkās un būvēs (niveļēšanas sienas zīmes vai vietējā ģeodēziskā tīkla sienas zīmes). Lai renovējot būvi, šie punkti netiktu aizsegti, bojāti, iznīcināti vai padarīti nepieejami, tad nepieciešams renovācijas projektus saskaņot ar ģeodēzisko punktu turētājiem.</p> <p>7. Lokālpilnoņumā norādīt, ka detālpilnoņumos obligāti ir jāattēlo arī ģeodēziskie punkti.</p> <p>Aktuālā informācija par LĢIA produktiem un pakalpojumiem pieejama mājas lapā http://map.lgia.gov.lv/.</p> <p>Kontaktpersona papildus jautājumu gadījumā un turpmākas līdzdalības koordinēšanas sarkano līniju lokālpilnoņuma izstrādei saistībā ar valsts ģeodēziskā tīkla punktiem ir Ģeodēzijas nodaļas vadītāja Lauma Lieksne, tel.26655069</p>	
5.	<p>Valsts kultūras pieminekļu aizsardzības inspekcija M.Pils ielā 17/19/21, Rīgā, LV-1050</p> <p>20.03.2014. Nr. 06-05/654</p>	<p>Izskatot iesniegumam pievienotos dokumentus, kā arī Inspekcijas rīcībā esošos materiālus, konstatēts: Rīgas administratīvajā teritorijā atrodas UNESCO Pasaules kultūras un dabas mantojuma vieta „Rīgas vēsturiskais centrs”, 1460 valsts aizsargājami nekustami kultūras pieminekļi, no tiem 5 pilsēt būvniecības pieminekļi, 1170 arhitektūras pieminekļi, 230 nekustami mākslas pieminekļi, 6 arheoloģijas pieminekļi, 42 vēstures pieminekļi un 7 vēsturisku notikumu vietas.</p> <p>Uz plānojamo teritoriju attiecas likums Par kultūras pieminekļu aizsardzību, Rīgas vēsturiskā centra saglabāšanas un aizsardzības likums, Ministru kabineta 2003. gada 26. augusta noteikumi Nr.474 Noteikumi par kultūras pieminekļu uzskaiti, aizsardzību, izmantošanu, restaurāciju un vidi degradējoša objekta statusa piešķiršanu, Ministru kabineta 2004. gada 08. marta noteikumi Nr.127 Rīgas vēsturiskā centra saglabāšanas un aizsardzības noteikumi (turpmāk tekstā - MK noteikumi Nr. 127) un citi normatīvie akti, kuros skarti ar kultūras pieminekļu aizsardzību saistīti jautājumi.</p> <p>Rīgas vēsturiskā centra saglabāšanas un aizsardzības likuma 5. pants nosaka, ka Rīgas vēsturiskajā centrā un tā aizsardzības zonā aizliegta jebkura darbība, kas var izraisīt tajā esošo saglabājamo un aizsargājamo kultūrvēsturisko vērtību iznīcināšanu vai bojāšanu. Ka vienas no saglabājamām un aizsargājamām autentiskām vērtībām noteikta vēsturiskā plānojuma struktūra (ar vēlākos laikos veiktiem kvalitatīviem pārveidojumiem) un vēsturiskā apbūve (īpaši viduslaiku, jūgendstila un koka apbūve).</p> <p>Inspekcija izvirza šādus nosacījumus Rīgas sarkano līniju lokālpilnoņuma izstrādei:</p> <ol style="list-style-type: none"> 1. Rīgas vēsturiskajā centrā un tā aizsardzības zonā respektēt vēsturisko plānojuma struktūru un ielu trasējumu, maksimāli saglabāt to vēsturiskās robežas; 2. ja tiek izskatīts jautājums par sarkano līniju koriģēšanu, to skatīt kontekstā ar apbūvi kvartāla vai ielas posma robežās; 3. sarkanās līnijas projektēt tā, lai tās nešķērsotu valsts aizsargājamās kultūras pieminekļus un kultūrvēsturiski vērtīgas ēkas; 4. ja, projektējot ielu sarkanās līnijas RVC un tā aizsardzības zonā, tiek skarta apbūve, tai obligāti nosakāms ēku kultūrvēsturiskās vērtības līmenis (KVVL); 5. vēsturiskā plānojuma struktūra un kultūrvēsturiski vērtīgā apbūve saglabājama arī ārpus Rīgas vēsturiskā centra - kultūras pieminekļu teritorijās un aizsardzības zonās ap tiem. <p>Izstrādājot lokālpilnoņumu, lūdzam respektēt spēkā esošajā teritorijas plānoņumā un Rīgas vēsturiskā centra un tā aizsardzības zonas teritorijas plānoņumā noteiktās kopējās prasības kultūrvēsturiskās vides saglabāšanai zemesgabalos esošo ēku kultūras pieminekļu statusu vai ēku kultūrvēsturisko līmeni. Katrā gadījumā, kad lokālpilnoņuma risinājumi skar valsts aizsargājamo kultūras pieminekļu teritorijas, to aizsardzības zonas vai atsevišķi stāvošus objektus - kultūras pieminekļus, kā arī kultūrvēsturiski vērtīgu apbūvi, Inspekcija aicina konsultēties ar Inspekcijas Rīgas reģionālo nodaļu (tāl. 67213757) vai Arhitektūras daļu (tāl. 67229272).</p>	Nemts vērā.

6.	Valsts ugunsdzēsības un glābšanas dienesta Rīgas reģiona pārvalde Maskavas ielā 5, Rīgā, LV-1050 05.03.2014. 22/8-1.16/227	Izskatot materiālus un izvērtējot normatīvo aktu prasības, Pārvalde konstatēja, ka normatīvie akti ugunsdrošības jomā nereglementē sarkano līniju lokālpārvaldes un tā saskaņošana ar Valsts ugunsdzēsības un glābšanas dienestu nav nepieciešama.	
7.	VAS „Latvijas Valsts ceļi” Satiksmes organizācijas pārvalde Gogoļa iela 3, Rīga, LV-1050 25.03.2014. 5.1/1128	LVC izvirza sekojošas prasības: – Lokālpārvaldes izstrādē ņemt vērā izstrādātos, bet nerealizētos un izstrādes procesā esošos, ar transporta infrastruktūras izmaiņām saistītos projektus; – Koriģējot sarkanās līnijas, nav pieļaujams radīt transporta būvju lietošanai un attīstībai traucējošus apstākļus; – Projektēšanā balstīties uz LR valsts standartu un normatīvu izvirzītajām prasībām; – Lokālpārvaldes projektu saskaņot ar VAS LVC Satiksmes organizācijas pārvaldi; – Nosacījumi derīgi divus gadus kopš izdošanas brīža.	Ņemts vērā
8.	SIA „Rīgas ūdens” Zigfrīda Annas Meierovica bulvāris, Rīga, LV-1495 10.03.2014. Nr.T1-5.1.3/533n	Vēršam uzmanību uz to, ka izstrādājot sarkano līniju lokālpārvaldes Rīgas pilsētas administratīvajā teritorijā lūdzam ievērtēt Sabiedrības valdījumā atbilstoši Rīgas domes 17.12.2002. saistošo noteikumu Nr.39 "Rīgas ūdensvada un kanalizācijas tīklu un būvju eksploatācijas, lietošanas un aizsardzības noteikumi" 1.4.1. punktam „Pakalpojuma sniedzēja valdījumā un apkopes zonā ir ielas ūdensvada tīkli un pievadi līdz pirmā zemes gabala robežai vai ēkas ārējai sienai, ja tā sakrīt ar zemes gabala robežu, vai līdz privātkrānam, kvartāla un īsaru tīkli (tīkli, kuri pievienoti ielas ūdensvada tīkliem un kuriem pievienoti divi vai vairāki objekti), ja tie nodoti Pakalpojuma sniedzēja bilancē, ūdensvadi (100 mm un lielāks diametrs) starp dzīvojamajām mājām, cauruļvadu armatūra, plāksnītes ar norādi par hidrantu, armatūras un aku atrašanās vietu;” esošos ūdensvada tīklus un atbilstoši 1.4.2. punktam " Pakalpojuma sniedzēja valdījumā un apkopes zonā ir saimnieciskās kanalizācijas ielu tīkli un ēku izvadi līdz kontrolakai, kas atrodas 1,5 m attālumā aiz zemes gabala robežas, kura paralēla ielas sarkanajai līnijai, vai pagrabstāvā pie ēkas ārējās sienas ielas pusē, notekūdeņu kvartāla tīkli (tīkli, kuri atrodas ārpus ielu sarkanajām līnijām gar ēku apbūvi) bez ēku izvadiem, ja tie nodoti Pakalpojuma sniedzēja bilancē, tīklu cauruļvadu armatūra un skatakas.” esošos saimnieciskās kanalizācijas tīklus, kā arī to eksploatācijas aizsargjoslas. Esošo ūdensapgādes un sadzīves kanalizācijas pašreizējās aktuālās situācijas atspoguļojums pieejams Rīgas domes Pilsētas attīstības departamenta uzturētajā augstas detalizācijas topogrāfiskās informācijas datu bāzē. Izstrādāto sarkano līniju lokālpārvaldes 1. redakciju, lūdzam iesniegt Sabiedrībai izvērtēšanai. Par Sabiedrības plānotajiem pasākumiem lokālpārvaldes precizējamās teritorijās kontaktēties ar Tehniskā departamenta Tehniskā nodrošinājuma daļas vadītāju Juri Sīpolu, e pasts juris.sipols@rigasudenslv. , tālr. 67032887.	Sarkano līniju korekcijas ir veiktas precizējot esošās līnijas pa zemesgabalu robežām respektējot inženierkomunikācijas.
9.	AS „Latvenergo” Pulkveža Brieža ielā 12, Rīgā, LV-1230 31.03.2014. Nr.01VD00-13/1666	A/S „Latvenergo” Atbalstam apstiprinātajā darba uzdevumā iekļauto precizējamo teritoriju saraksta pozīcijas Nr. 45.,56.,76.,166., 208., kā arī lūdzam ievērot sekojošus nosacījumus un informāciju: 1. Noteikt Liepupes ielas sarkano līniju (grozīšanas priekšlikums saskaņā ar AS „Latvenergo” 24.08.2012. vēstuli Nr. 01VL00-13/5538 „Par nosacījumiem Rīgas teritorijas plānojuma izstrādei” un AS „Latvenergo”	Ņemts vērā.

	<p>12.09.2012. vēstule Nr.01VL00-13/5935 „Par zemes īpašumu maiņu”).</p> <p>2. Projektētajai Sāruma ielai noteikt sarkanās līnijas visai potenciāli atsavināmajai teritorijai (iesvītrotā teritorijā), kas attēlota 2.pielikumā, aptuveni 10916 m2 platībā, ņemot vērā RD Īpašuma iegādes un perspektīvās attīstības pārvaldes 13.05.2013. vēstulē Nr. 6-6/DUPB-95-nd „Par nekustamā īpašuma Viskaļu ielā 16, Rīgā (kad.Nr. 01000582053) daļas atsavināšanu” un AS „Latvenergo” 21.06.2013. vēstulē Nr. 01VD00-13/3703 „Par zemes vienības (kad.apzīm. 010100852053) Viskaļu ielā 16, Rīgā daļas atsavināšanu” pausto.</p> <p>Saskaņā ar Aizsargjoslu likuma 3.nodaļu – „Eksploatācijas aizsargjoslas” Rīgas pilsētas lokālpilnojumā izstrādē jāņem vērā TEC-1 inženierkomunikācijas, kas šķērso projektēto Sāruma ielu:</p> <ol style="list-style-type: none"> 1. TEC-1 gāzes vads ar d500 mm; 2. No TEC-1 teritorijas līdz Rīgas pilsētas ielu kanalizācijas kolektoram Ezermalas ielā atrodas TE-1 saimniecības notekūdeņu spiediena kanalizācija d200 mm (PP kanalizācijas cauruļvads ar d100 mm, kas ievietots keramiskā aizsargcaurulē d200 mm), skat. pielikumu Nr.1 <p>Kontaktpersona par RTEC-1 komunikāciju izvietojumu ir TEC Tehniskās daļas būvinženiere Daiga Krūmiņa, tālr. 67722362.</p> <p>AS „Sadales tīkls” Rīgas reģiona un Pierīgas reģiona nosacījumi</p> <ol style="list-style-type: none"> 1. Veicot sarkano līniju lokālpilnojumā izstrādi, ievērot īpašuma lietošanas tiesību ierobežojumus elektropārvades līniju aizsargjoslās, kas noteikti ar Aizsargjoslu likuma 35.un 45.pantu, nodrošinot iespēju brīvai esošo inženierkomunikāciju apkalpei un rekonstrukcijai. Veicot sarkano līniju korekcijas paredzēt elektropārvades tīklu iznešanu sarkano līniju robežās, kas būs jāveic par ierosinātāja līdzekļiem. 2. Lai veiktu dzelzceļa tilta demontāžu (kad.Nr. 01001282129) nepieciešams veikt esošā vidējā sprieguma kabeļa pārvietošanu ārpus tilta konstrukcijām. 3. Ja lokālā plānojumā paredzēta esošo elektropārvades tīklu demontāža, pārvietošana, pirms lokālā plānojuma izstrādāšanas AS „Sadales tīkls” Rīgas pilsētas Kapitālieguldījuma daļā vai/un AS „Sadales tīkls”, Pierīgas kapitālieguldījumu daļā pieprasīt tehniskos noteikumus nepieciešamo darbu veikšanai. 4. Pēc lokālā plānojuma akceptēšanas elektroietaišu demontāža vai pārbūve (pārvietošana) iespējama pēc tehniskā projekta izstrādes. Izstrādājot elektroapgādes tehnisko projektu jāievēro pārbūves projektēšanas uzdevums. <p>Nosacījumu attiecībā uz lokālpilnojumā daļu par dzelzceļa tilta būves uz Mangaļsalu (kad.apz. 01001282129001) demontāžu:</p> <ol style="list-style-type: none"> 1. Veicot darbus 20kV līnijas aizsargjoslās, tie jāsaņemo ar īpašnieku AS „Sadales tīkls” Pierīgas eksploatācijas daļas Piejūras iecirkni E.Voronovs, tel. 67726762 2. AS „Sadales tīkls” Pierīgas eksploatācijas daļas tīkliem piederoša 20kV elektroliņija uzrādīta pielikumā Nr.3 situācijas plānā. <p>Tehnisko noteikumu derīguma termiņš – 2 gadi.</p> <p>AS ”Latvijas elektriskie tīkli” Informējam, ka lokālpilnojumā teritoriju šķērso un tām blakus atrodas pārvaldes tīkla 110kV, 330 kV gaisvadu elektroliņijas (GL) un transformatoru apakšstacijas. Izstrādājot lokālpilnojumā, paredzēt risinājumus atbilstoši „Aizsargjoslu likuma” 16., 35.un 45.pantam; MK</p>	<p>Nav pamatojuma visu teritoriju iekļaut ielā sarkanajās līnijās.</p> <p>Šī lokālpilnojumā mērķis ir noteikt un detalizēt sarkanās līnijas noteiktā pilsētas teritorijas daļā, kas izstrādāti kā precizējumi spēkā esošajā teritorijas plānojumā, tai skaitā apbūves noteikumos. Līdz ar to papildus nosacījumi, kas klasificējami kā grozījumi spēkā esošajā teritorijas plānojumā šī lokālpilnojumā ietvaros netiek iekļauti.</p>
--	---	--

	<p>noteikumiem Nr. 1069 (28.12.2004.) „Noteikumi par ārējo inženierkomunikāciju izvietošanu pilsētās, ciemos un lauku teritorijās”, MK 05.12.2006. noteikumiem Nr. 982 „Enerģētikas infrastruktūras objektu aizsargoslu noteikšanas metodika” un elektroiekārtu būvniecības noteikumu ievērošanai, t.sk.:</p> <ol style="list-style-type: none"> 1. Plānojot ielu sarkanās līnijas un ar ielām saistīto objektu, kā arī inženierkomunikāciju novietojumu paralēli vai šķērsojumos ar 110kV un 330 kV elektrolinijām un tuvošanos tām, novērtēt nepieciešamību veikt šo elektroliniju rekonstrukciju ar mērķi ievērot nepieciešamos savstarpējos horizontālos un vertikālos attālumus saskaņā ar Latvijas energostandarta prasībām „Gaisvadu elektropārvades līnijas (GL) ar spriegumu 110-330 kV” (LEK 135, 2011.gads, 1.izdevums, energostandarta adrese internetā: www.latvenergo.lv/files/text/energostandarti/LEK_135.pdf). 2. Ēku, sabiedriskā transporta pieturvietu, autotransporta stāvvietu, apgaismes balstu, ugunsdzēsības hidrantu, stādāmo koku novietojumu paredzēt ārpus GL aizsargoslām. Ēku būvniecība elektroliniju aizsargoslā nav atļauta. 3. Paredzēt risinājumus, kas reāli izslēdz iespēju izmantot elektroliniju aizsargoslu autotransporta stāvvietām un laukumiem, kā arī cilvēku pulcēšanās vietām, sporta un rotaļu laukumiem. 4. Neiežogot elektroliniju balstus un to atsaites, paredzēt balstiem piebraukšanas un apbraukšanas iespējas ar autopacelāju. 5. 110 kV un 330 kV gaisvadu elektroliniju balstu novietojumu un pārvaldes tīkla transformatoru apakšstaciju teritorijas neiekļaut ielu sarkano līniju teritorijās. 6. Minimālais horizontālais attālums no 330 kV elektroliniju balstu pamatiem, to zemētājiem un balstu atsaitēm, šķērsojumā ar ielu/ceļu, līdz sarkanai līnijai – 10 metri; no 110kV elektrolinijas – 5 metri. 7. Minimālais horizontālais attālums no 330 kV elektroliniju malējo vadu projekcijas līdz paralēli novietotas ielas /ceļa sarkanai līnijai – 8 m; no 110 kV elektrolinijas – 4 m. 8. Lokālpilnvarojuma izskatīšanai un atzinuma sniegšanai projekta grafiskās daļas iesniegt dwg formātā. <p>Lokālpilnvarojuma grafiskajā daļā, kas izstrādāta uz topogrāfiskā plāna pamata saskaņā ar MK noteikumu Nr.711 41.punktu attēlot šādu informāciju:</p> <ol style="list-style-type: none"> 1. 110kV un 330kV elektroliniju vadus, balstus, to atsaites saskaņā ar MK noteikumiem Nr. 281 „Augstas detalizācijas topogrāfiskās informācijas un tās centrālās datubāzes noteikumi”, kā arī elektroliniju aizsargoslas. 2. Plānotās ielas/ceļus, esošās un plānotās ēkas, būves un inženierkomunikācijas. 3. Ielu/ceļu šķēršprofilos attēlot esošo un plānoto vertikālo attālumu no brauktuves līdz 110kV un 330 kV elektroliniju zemākajam vadam. <p>Lokālpilnvarojuma teritorijas izmantošanas un apbūves noteikumus iekļaut šādus nosacījumus:</p> <ol style="list-style-type: none"> 1. Būvprojektu izstrādāšanai, kuru teritorija atrodas 110 kV un 330 kV elektroliniju aizsargoslās, kā arī ielu/ceļu un inženierkomunikāciju būvprojektu, rekonstrukcijas projektu izstrādāšanai elektroliniju aizsargoslā, vai arī plānojot tādu objektu būvniecību, kuri atrodas ārpus elektroliniju aizsargoslām, bet iespējama šo objektu aizsargoslas pārklāšanās ar tām, saņemot tehniskos noteikumus AS „Latvijas elektriskie tīkli” Rīgā, Dzirciema ielā 86. 2. Izstrādājot ielu/ceļu būvprojektus un rekonstrukcijas projektus, novērtēt nepieciešamību veikt 330 kV elektrolinijas rekonstrukciju ar mērķi ievērot nepieciešamos savstarpējos horizontālos un vertikālos attālumus saskaņā ar Latvijas energostandarta prasībām „Gaisvadu elektropārvades līnijas (GL) ar 	
--	--	--

		<p>spriegumu 110-330 kV” (LEK 135, 2011.gads, 1.izdevums). rekonstrukcijas nepieciešamības gadījumā, pirms projekta saskaņošanas ar AS „Latvijas elektriskie tīkli”, veikt elektrolīnijas rekonstrukcijas projekta izstrādāšanu. Elektrolīnijas rekonstrukcijai tehniskos noteikumus un projektēšanas uzdevumu izsniedz AS „Augstsprieguma tīkls”. Visus izdevumus, kas saistīti ar elektrolīniju iespējamo rekonstrukciju, projektēšanu un būvniecību, apmaksā autoceļa rekonstrukcijas ierosinātājs.</p> <p>3. Projektos attēlot ielu/ceļu un elektrolīniju šķērsojuma vietas esošo un plānoto vertikālo gabarītu no ceļa brauktuves virsmas līdz elektrolīnijas vadiem, ka arī šķērsojuma vietai blakus esošo 330 kV elektrolīniju balstus un atsaites.</p> <p>4. Darbiem ar celšanas un citiem mehānismiem tuvāk par 30 metriem no 330 kV elektrolīniju vadiem izstrādāt un saskaņot ar AS „Latvijas elektriskie tīkli” darbu izpildes projektu.</p> <p>5. Projektus iesniegt izskatīšanai un saskaņošanai AS „Latvijas elektriskie tīkli”.</p> <p>6. Nosacījumu derīguma termiņš viens gads. Kontaktpersona par 110-330 kV tīklu jautājumiem – AS „Latvijas elektriskie tīkli” Zemes ierīcības inženieris Ģirts Melderis, tālr. 67725372</p>	
10.	<p>AS „Latvijas gāze” Vagonu iela 20, Rīga, LV-1001</p> <p>01.04.2014. Nr. 27.4-1/1334</p>	<p>Informējam, ka minētajā teritorijā atrodas:</p> <ul style="list-style-type: none"> - Augstā spiediena sadales gāzesvadi ar spiedienu līdz 1.6 MPa; - Vidēja spiediena sadales gāzesvadi ar spiedienu līdz 0.4 MPa un 0.01 MPa; - Zemā spiediena sadales gāzesvadi ar spiedienu līdz 0.0025 MPa; - Gāzes regulēšanas punkti (GRP) un skapjveida gāzes spiediena regulēšanas iekārtas (SGRP). <p>Informāciju par esošo gāzesvadu, GRP, SGRP novietnēm var saņemt Sabiedrības Rīgas iecirknī, Vagonu ielā 20, tālr. 67041670.</p> <p>Izstrādājot teritorijas lokālpilnojumā nepieciešams:</p> <ol style="list-style-type: none"> 1) Plānojumā uzrādīt esošo sadales gāzesvadu, GRP un SGRP novietnes, kā arī sadales gāzesvadu ar spiedienu līdz 1.6 MPa aizsargjoslas; 2) Paredzēt perspektīvo sadales gāzesvadu novietnes esošo un projektējamo ielu sarkanajās līnijās vai inženierkomunikāciju koridoros atbilstoši LBN, Latvijas standartu, Aizsargjoslu likuma, 28.12.2004. MK noteikumiem Nr. 1069 „Noteikumi par ārējo inženierkomunikāciju izvietošanu pilsētās, ciemos un lauku teritorijās” un citu spēkā esošo normatīvo dokumentu prasībām; 3) Izstrādāto lokālpilnojumā saskaņot ar Sabiedrības „Rīgas iecirknī”; 4) Izstrādāto lokālpilnojumā saskaņot ar Sabiedrības Gāzesapgādes attīstības departamenta Perspektīvās attīstības daļu; 5) Lokālpilnojumā grafisko daļu (inženiertehnisko komunikāciju izvietošanas shēma) digitālā veidā (*.dwg formātā) un izdrukā veidā iesniegt Sabiedrības Perspektīvās attīstības daļā. 	<p>Sarkano līniju korekcijas ir veiktas precizējot esošās līnijas pa zemesgabalu robežām respektējot inženierkomunikācijas.</p> <p>Lokālpilnojumā grafiskajā daļā saskaņā ar darba uzdevumu tiek attēlotas tikai ielu sarkanās līnijas.</p>
11.	<p>SIA Lattelecom Dzirnavu iela 105, Rīga, LV-1011</p>	<p>Nosacījumi nav saņemti</p>	
12.	<p>A/S Rīgas siltums Cēsu iela 3a, Rīga, LV 1012</p>	<p>Informējam, ka izstrādājot sarkano līniju lokālpilnojumā Rīgas pilsētas administratīvajā teritorijā nosakot sarkano līniju platumu, jāievēro Rīgas domes 20.12.2005. saistošo noteikumu nr. 34 „Rīgas teritorijas izmantošanas un apbūves noteikumi” ieteicamos ielu šķēršprofilus, kā arī iespēju izvietot siltumtīklus atbilstoši</p>	<p>Sarkano līniju korekcijas ir veiktas precizējot esošās līnijas pa zemesgabalu robežām respektējot</p>

	27.02.2014. Nr.2.2-4/1066	MK 28.12.2004. noteikumu Nr. 1069 „Noteikumi par ārējo inženierkomunikāciju izvietoĶumu pilsētās, ciemos un lauku teritorijā” 1. un 2.tabulā noteiktajiem minimālajiem horizontālajiem attālumiem no pazemes inženierkomunikācijām. Papildus informējam ka AS „Rīgas siltums” izvērtēĶot lūĶumu, deleĶē Tehniskās daļas PieslēĶumu projektēšanas grupas vadītāja vietnieci Jeļenu Krēsli (tāl. 67017328 e –pasts .jelena.kresle@rs.lv) turpmākās līdzdalības nodrošināšanai sarkano līniju lokālpilnoņuma izstrādei	inženierkomunikācijas.
13.	VAS „Latvijas dzelzceļš” Gogoļa ielā 3, Rīgā, LV-1547 25.03.2014. Nr.DN-6.3.1./243-2014	Lokālpilnoņuma izstrādē ievērot Aizsargoslu likuma prasības par atļautajām darbībām dzelzceļa ekspluatācijas un drošības aizsargoslās, kā arī publiskās lietošanas dzelzceļa zemes nodalģjuma joslā neplānot jaunas būves, t.sk. ielas, inženierkomunikācijas, ietves, veloceļņus. Lokālpilnoņuma redakciju iesnieĶt izskatģšanai VAS „Latvijas dzelzceļš” Nekustamā Ķpašuma direkcijā (nodaļas vadģtāja vietnieci E.Kalviņai, eva.kalvina@ldz.lv)	Nemts vērā
14.	Rīgas vēsturiskā centra saglabāšanas un attģstģbas padomei	Nosacģjumi nav saņemti	Lokālpilnoņums izskatģts padomē 28.05.2014.
15.	RD Satģksmes departaments Ķertrģdes iela 36, Rģga, LV 1011	Nosacģjumi nav saņemti	Lokālpilnoņumā iestrādģtās sarkano lģniju korekcģjas saskaņotas ar Satģksmes departamentu
16.	Rģgas domes Mģjokļa un vģdes departaments Vģdes pģrvalde Brģvģbas iela 49/53, Rģga, LV 1010 14.09.2012. Nr.DMV-12-2159-dv	Vģdes pģrvalde sniedz šādu informāciju un nosacģjumus sarkano lģniju korekcģjai lokālpilnoņumā precģzģjamās teritorģjās: 1. P.31. – vēršam uzmanģbu, ka Ielejas ielas R gals sarkanajās lģnijās ir dabas parka „Pieģģra” dabas parka zonā, kur saskaņā ar MK 14.03.2006. noteikumu Nr.204 „Dabas parka “Pieģģra” individuālie aizsardģības un izmantošanas noteikumi”16. un 18.6. punktu prasģbām nav atļauta transporta infrastruktģras būvniecģba, līdz ar to sarkanās lģnijas būtu jānosaka pa dabas parka “Pieģģra” robeģu. 2. Vēršam Jģsu uzmanģbu, ka Dziesmas ielas sarkanās lģnijas daļģji atrodas dabas parka „Pieģģra” dabas parka zonā, kur saskaņā ar MK 14.03.2006. noteikumu Nr.204 „Dabas parka “Pieģģra” individuālie aizsardģības un izmantošanas noteikumi”16. un 18.6. punktu prasģbām nav atļauta transporta infrastruktģras būvniecģba, līdz ar to sarkanās lģnijas būtu jānosaka pa dabas parka “Pieģģra” robeģu. 3. 48.p., 49.p. – vēršam uzmanģbu, ka Kokneses prospekta sarkanajās lģnijās ar Latvijas Republikas Vģdes ministrijas 2008.gada 1.jģlģja lģmumu Nr.47 ir izveidots mikroliegums. Inženierkomunikāciju koridors nosakāms ārpus mikrolieguma teritorģjas. 4. 173.p., 175.p. – izstrādģĶot MK 12.02.2012. noteikumus Nr.125 „Dabas lieģuma "Jaunciems" individuālie aizsardģības un izmantošanas noteikumi” (turpmāk tekstā - MK 125) tģka precģzģta lieģuma robeģā, t.i., pa spēkā esošajām sarkanajām lģnijām, lai, veicot daģādu inženierkomunikāciju un transporta infrastruktģras izbģvi, netģktu ietekmģtas dabas vģrtģbas lieģumā. MK 125 p.12.6. nosaka, ka dabas lieģumā ir aizliegts veikt darbģbas, kuru rezultātā tiek mainģta zemes lietošanas kategorģja. Vģdes pģrvalde neatbalsta sarkano lģniju izmaiņas, kā rezultātā sarkanās lģnijas atrastos dabas lieģumā.	1.31. Veiktā korekcģja neskar lieģuma robeģu. 2. Dziesmas ielas SL šajā lokālpilnoņumā netiek skatģta 3.48.,49. Tiek noteģktas atsevišķas Sarkanās lģnijas. Lieģums atrodas esošajās lģnijās. Tās netiek mainģtas. 4. 173.,175. SL korekcģjas veģktas pa z/g robeģām. Nesakrģģģba veģdoģas, jo lieģuma robeģas ir noteģktas M 1:10 000, kur kā izrādās koordinģtas ir noapaļotas (nav skaitģļu aiz komata), savukģrt SL korekcģja tiek veģkta M 1:500, tur arī rodas nesaģste daģu desmitu cm apmērā. 5.227. Sarkanu lģniju korekcģja lieģuma teritorģju neskar. Meģezera ielas

		<p>5. 227.p. - vēršam uzmanību, ka Kokneses prospekta sarkanajās līnijās ar Latvijas Republikas Vides ministrijas 2008.gada 1.jūlija lēmumu Nr.47 ir izveidots mikroliegums. Nosakot sarkanās līnijas zemes gabalā ar kadastra Nr.0100 084 9000 tiks šķērsota mikrolieguma teritorija, tas nozīmē, ka, izstrādājot ceļa projektu, būs jāsaņem atļauja no Dabas aizsardzības pārvaldes par koku ciršanu mikrolieguma teritorijā saskaņā ar entomologa slēdzienu. Ja entomologs konstatēs, ka cērtamajos kokos atrodas aizsargājamā suga, kura aizsardzībai izveidots mikroliegums, tad ielas izbūvi nevarēs realizēt, tāpēc Vides pārvalde uzskata, ka pirms sarkano līniju noteikšanas, nepieciešams saņemt eksperta- entomologa slēdzienu un Dabas aizsardzības pārvaldes atļauju/saskaņojumu sarkano līniju noteikšanai/ vai mikrolieguma robežu maiņai, izņemot no mikrolieguma zemes gabala ar kadastra Nr.0100 084 9000 sarkanās līnijas . Tieši tāda pati situācija ir ar Mežezera ielu.</p> <p>6. 258.p. – sarkano līniju korekcija Vakarbuļļos pie zemes gabala ar kadastra Nr.0100 109 0063, kas robežojas ar dabas parka “Piejūra” dabas parka zonu, kur saskaņā ar MK 14.03.2006. noteikumu Nr.204 „Dabas parka “Piejūra” individuālie aizsardzības un izmantošanas noteikumi”16. un 18.6. punktu prasībām nav atļauta transporta infrastruktūras būvniecība, līdz ar to sarkanās līnijas būtu jānosaka pa dabas parka “Piejūra” robežu.</p>	<p>sarkanās līnijas šī lokālpārvaldes ietvaros netiek skatītas.</p> <p>6.258. Sarkano līniju korekcija, lai noņemtu apgrūtinājumu no zemesgabala ar kad.nr. 0100 109 0063.</p>																																				
<p>17.</p>	<p>Rīgas domes Īpašuma departaments Riharda Vāgnera iela 5, Rīga, LV 1050</p> <p>12.09.2012. Nr.1-6/DI-12-570-dv</p>	<p>Nosūtām Jums informācijas apkopojumu „Pārskats par Sarkano līniju korekcijām pa zemesgabalu robežām”, kur Pārvaldes kompetences ietvaros sniegti skaidrojumi par Rīgas pilsētas pašvaldībai piederošo un piekrītošo zemesgabalu skartajām robežām.</p> <table border="1" data-bbox="577 759 1666 1382"> <thead> <tr> <th>Nr.</th> <th>Kad.Nr.</th> <th>Adrese</th> <th>Komentāri/priekšlikumi</th> </tr> </thead> <tbody> <tr> <td>43</td> <td>0100 053 0045</td> <td>Stāvā 4</td> <td>Iesakām koriģēt Sl pa būves ar kad.apz.0100 053 0045 004 robežu</td> </tr> <tr> <td>89</td> <td>0100 053 0052</td> <td>Vēja 18</td> <td>Lūdzam koriģēt Sl pa zemesgabala robežu, z/g piesaistīts Rīgas pilsētas pašvaldības privatizējamai dzīvojamai mājai Vēja ielā 18, saskaņā ar 27.02.1999.saskaņotu piesaistāmā z/g plānu</td> </tr> <tr> <td>191</td> <td>0100 068 0028</td> <td>Tvaika iela</td> <td>Z/g ar kad.apz. 0100 068 0029 ir veidots kā nomas zemes gabals. Priekšlikums – projektējamo Sl veidot pa z/g ar kad.apz. 0100 068 0029 robežu</td> </tr> <tr> <td>193</td> <td>0100 074 9999</td> <td>Ģimnastikas</td> <td>Gar z/g ar kad.apz. 0100 074 2043 un 0100 074 2057 nav nepieciešams veikt sarkano līniju korekciju</td> </tr> <tr> <td>194</td> <td>0100 123 2066</td> <td>Nautrēnu 18</td> <td>Nautrēnu ielas Sl koriģēt arī pa ģimnastikas 0100 123 2035 robežu</td> </tr> <tr> <td>249</td> <td>0100 121 1266</td> <td>Kruspils</td> <td>Priekšlikums izmantīt Asotes ielas Sl, neapgrūtinot z/g ar kad.apz. 0100 121 1266, jo z/g bija apmaiņas fonda zeme, jo z/g ar maiņas līgumu 2011.g. atdots ģimnastikā par zemi, uz kura atrodas pirmsskola</td> </tr> <tr> <td>253</td> <td>0100 086 2050</td> <td>Vijciema</td> <td>Z/g ar kad.apz. 0100 086 2050 ir Rīgas pilsētas pašvaldības ģimnastikas, savukārt z/g ar kad.apz. 0100 086 0357, kuru šķērsos projektētā līnija, kopā ar ēku uz tā ir privatizēti</td> </tr> <tr> <td>258-5</td> <td>0100 047 0048</td> <td>Lubānas Lomonosova</td> <td>Priekšlikums saglabāt esošo Sl starp zemesgabaliem (atrodas ielu Sl) ar kad.apz. 0100 047 0048 un 0100 047 9999</td> </tr> </tbody> </table>	Nr.	Kad.Nr.	Adrese	Komentāri/priekšlikumi	43	0100 053 0045	Stāvā 4	Iesakām koriģēt Sl pa būves ar kad.apz.0100 053 0045 004 robežu	89	0100 053 0052	Vēja 18	Lūdzam koriģēt Sl pa zemesgabala robežu, z/g piesaistīts Rīgas pilsētas pašvaldības privatizējamai dzīvojamai mājai Vēja ielā 18, saskaņā ar 27.02.1999.saskaņotu piesaistāmā z/g plānu	191	0100 068 0028	Tvaika iela	Z/g ar kad.apz. 0100 068 0029 ir veidots kā nomas zemes gabals. Priekšlikums – projektējamo Sl veidot pa z/g ar kad.apz. 0100 068 0029 robežu	193	0100 074 9999	Ģimnastikas	Gar z/g ar kad.apz. 0100 074 2043 un 0100 074 2057 nav nepieciešams veikt sarkano līniju korekciju	194	0100 123 2066	Nautrēnu 18	Nautrēnu ielas Sl koriģēt arī pa ģimnastikas 0100 123 2035 robežu	249	0100 121 1266	Kruspils	Priekšlikums izmantīt Asotes ielas Sl, neapgrūtinot z/g ar kad.apz. 0100 121 1266, jo z/g bija apmaiņas fonda zeme, jo z/g ar maiņas līgumu 2011.g. atdots ģimnastikā par zemi, uz kura atrodas pirmsskola	253	0100 086 2050	Vijciema	Z/g ar kad.apz. 0100 086 2050 ir Rīgas pilsētas pašvaldības ģimnastikas, savukārt z/g ar kad.apz. 0100 086 0357, kuru šķērsos projektētā līnija, kopā ar ēku uz tā ir privatizēti	258-5	0100 047 0048	Lubānas Lomonosova	Priekšlikums saglabāt esošo Sl starp zemesgabaliem (atrodas ielu Sl) ar kad.apz. 0100 047 0048 un 0100 047 9999	<p>43. Departaments neatbalsta korekciju piedāvātajā variantā, noņemot sarkano līniju no šķūnīša, jākorģē arī Vēja iela, bet tālāk esošā dzīvojamā māja paliek apgrūtināta. Pārkārtojot SL izvietošanu, lai nešķērsos dzīvojamo māju, jāapgrūtinā ielas pretējā pusē esošie zemesgabali lielās platībās.</p> <p>89. Projekts koriģēts atbilstoši priekšlikumam.</p> <p>191. Departaments neatbalsta korekciju pa z/g robežu, lai saglabātu ielas profilu. Sarkanas līnijas noteiktas 14 m platumā respektējot izbūvēto ceļa daļu.</p> <p>193. Korekcija ir nepieciešama, atbilstoši komunikācijām sarkano līniju koridoros noteiktas platāks.</p> <p>194. Projekts koriģēts atbilstoši priekšlikumam.</p> <p>249. Ielas pamatprofils ir sašaurināts, lai neskartu z/g robežas.</p> <p>253. Departaments neatbalsta korekciju pa z/g robežu, ielas profila platums to neļauj. Sarkanas līnijas noteiktas atbilstoši izbūvētai brauktuvei, paredzot vietu ietvei.</p>
Nr.	Kad.Nr.	Adrese	Komentāri/priekšlikumi																																				
43	0100 053 0045	Stāvā 4	Iesakām koriģēt Sl pa būves ar kad.apz.0100 053 0045 004 robežu																																				
89	0100 053 0052	Vēja 18	Lūdzam koriģēt Sl pa zemesgabala robežu, z/g piesaistīts Rīgas pilsētas pašvaldības privatizējamai dzīvojamai mājai Vēja ielā 18, saskaņā ar 27.02.1999.saskaņotu piesaistāmā z/g plānu																																				
191	0100 068 0028	Tvaika iela	Z/g ar kad.apz. 0100 068 0029 ir veidots kā nomas zemes gabals. Priekšlikums – projektējamo Sl veidot pa z/g ar kad.apz. 0100 068 0029 robežu																																				
193	0100 074 9999	Ģimnastikas	Gar z/g ar kad.apz. 0100 074 2043 un 0100 074 2057 nav nepieciešams veikt sarkano līniju korekciju																																				
194	0100 123 2066	Nautrēnu 18	Nautrēnu ielas Sl koriģēt arī pa ģimnastikas 0100 123 2035 robežu																																				
249	0100 121 1266	Kruspils	Priekšlikums izmantīt Asotes ielas Sl, neapgrūtinot z/g ar kad.apz. 0100 121 1266, jo z/g bija apmaiņas fonda zeme, jo z/g ar maiņas līgumu 2011.g. atdots ģimnastikā par zemi, uz kura atrodas pirmsskola																																				
253	0100 086 2050	Vijciema	Z/g ar kad.apz. 0100 086 2050 ir Rīgas pilsētas pašvaldības ģimnastikas, savukārt z/g ar kad.apz. 0100 086 0357, kuru šķērsos projektētā līnija, kopā ar ēku uz tā ir privatizēti																																				
258-5	0100 047 0048	Lubānas Lomonosova	Priekšlikums saglabāt esošo Sl starp zemesgabaliem (atrodas ielu Sl) ar kad.apz. 0100 047 0048 un 0100 047 9999																																				

		258-09	0100 117 0258	Zentenes	Z/g ar kad.apz. 0100 117 2076 piekritināšanas gadījumā tiks	258.-5. Neatbalsta priekšlikumu. Sarkanā līnija noteikta atbilstoši zemesgabalu robežai 258.-09 un 258.-50 Projekts koriģēts atbilstoši priekšlikumam. 258.-49 Projekts koriģēts atbilstoši priekšlikumam. 260.-22 Projekts koriģēts atbilstoši priekšlikumam. 262. Veiktā korekcija ir ievietota T diskā Visi papildus ierosinājumi tiks skatīti turpmākajā plānošanas procesā.
		258-50	0100 117 2076	Vīksnes	uzmērīts līdz spēkā esošā Sl	
		258-49	0100 103 0160	Birzes	Pie z/g ar kad.apz. 0100 103 0090 projektējamai Sl nepieciešams lūzumpunkts	
		260-22	0100 121 2751	SL noteikšana	Priekšlikums gāzes vadu (augsta spiediena) iekļaut Sl platībā, izveidojot atsevišķu 600 m2 lielu z/g	
		262	0100 050 0117	Buru Mūkusalas	Nav redzama projektējamā Sl gar minētā z/g robežu	
		Papildus komentāri, priekšlikumi				
		0-01	0100 117 0016	Mazā Zolitūdes, Ziedoņa	Priekšlikums veidot z/g ar kad.apz. 0100 117 0016 daļu (tuvākais z/g posms paralēli Ziedoņa un Airītes ielai) par komunikāciju koridoru	
		0-02	0100 109 0085	Dzintaru	Z/g nepieciešams norādījums „komunikāciju koridors”	
18.	Kaimiņu pašvaldības	Sarkano līniju precizējumu skaņoti ar visām Rīgas kaimiņu pašvaldībām.				

	Vides pārraudzības valsts birojs Rūpniecības ielā 23, Rīgā, LV- 1045 27.02.2014. Nr. 7–02/346	Vides pārraudzības valsts birojs izskatīja Rīgas domes Pilsētas attīstības departamenta 2014.gada 19.februāra vēstuli Nr.DA-14-938-nd un tai pievienoto dokumentāciju par sarkano līniju lokālpilnošuma Rīgas administratīvajā teritorijā izstrādi. Izvērtējot Vides pārraudzības valsts biroja rīcībā esošo informāciju saskaņā ar normatīvajos aktos noteiktajiem kritērijiem, Vides pārraudzības valsts birojs ir pieņēmis lēmumu nepiemērot stratēģiskā ietekmes uz vidi novērtējuma procedūru sarkano līniju lokālpilnošumam Rīgas administratīvajā teritorijā. Vides pārraudzības valsts biroja 2014.gada 27.februāra lēmums Nr.10 par stratēģiskā ietekmes uz vidi novērtējuma procedūras nepiemērošanu	
--	---	---	--