

Skanstes apkaimes lokalplānojums

Transporta sadaļa

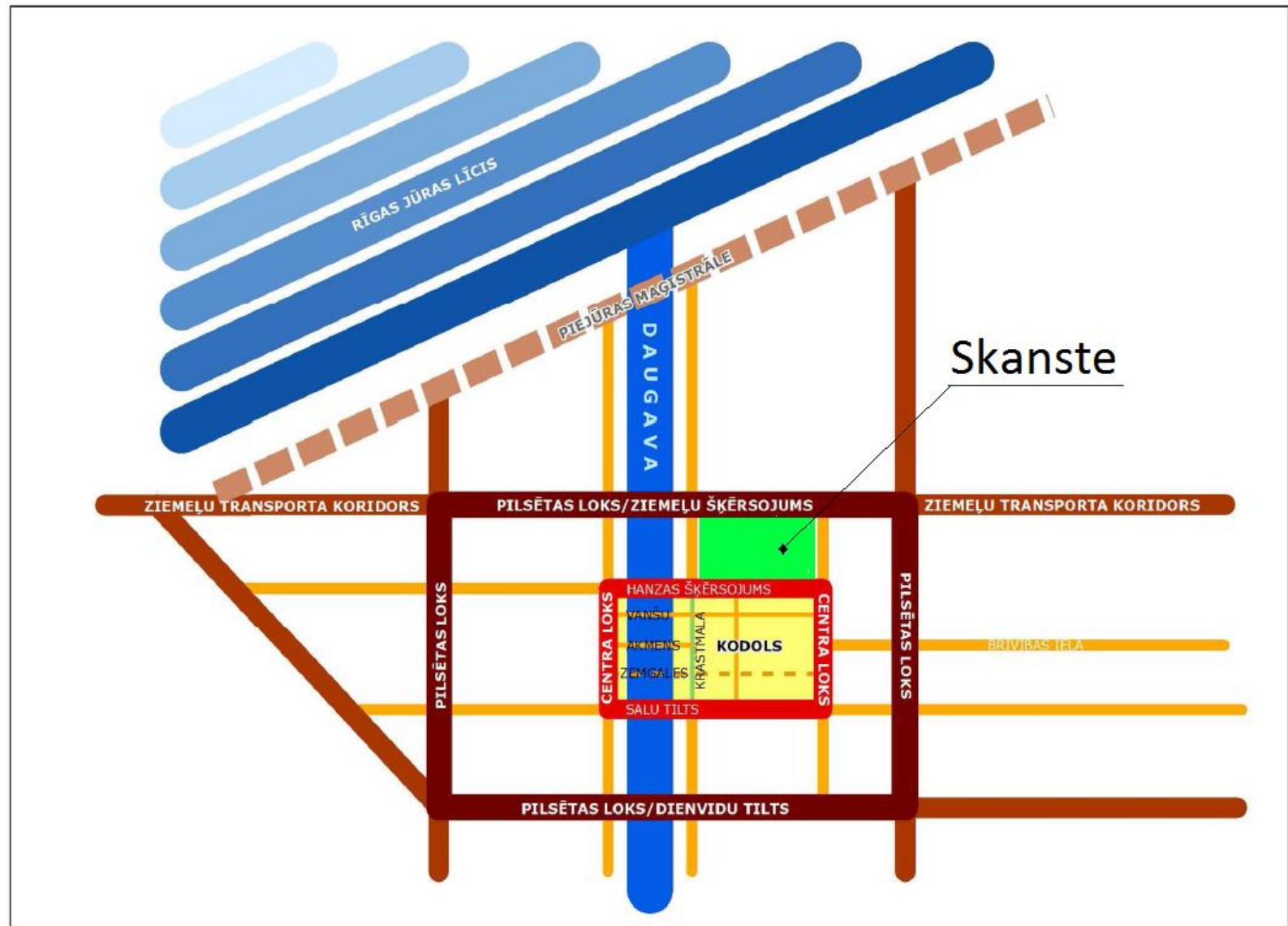
Izstrādāja: SIA "E. Daniševska birojs"



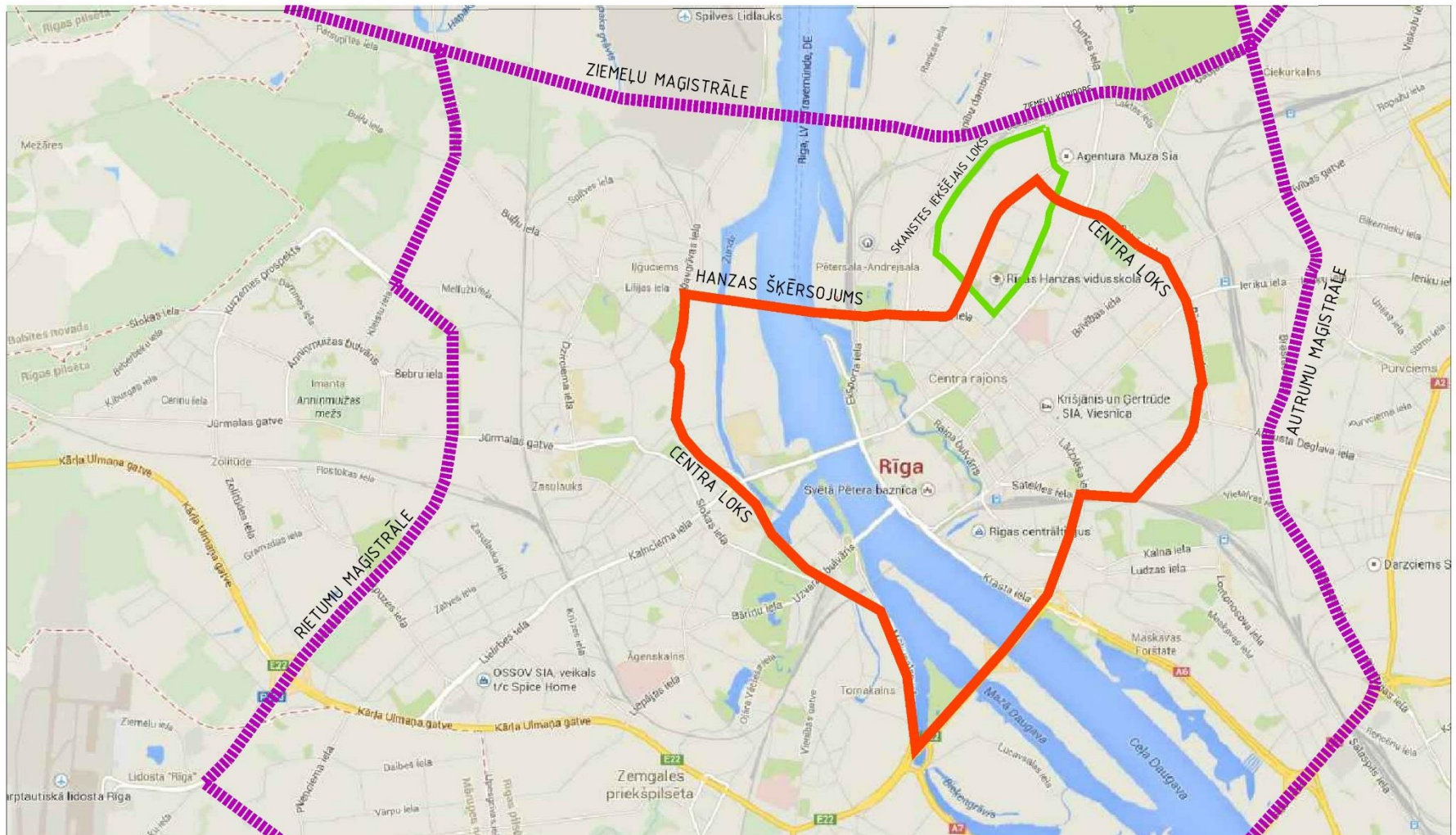
Ārējie faktori

- Ziemeļu koridors
- Hanzas šķērsojums
- Dzelzceļš – platsliežu, Eiropas sliežu, ielu dzelzceļš

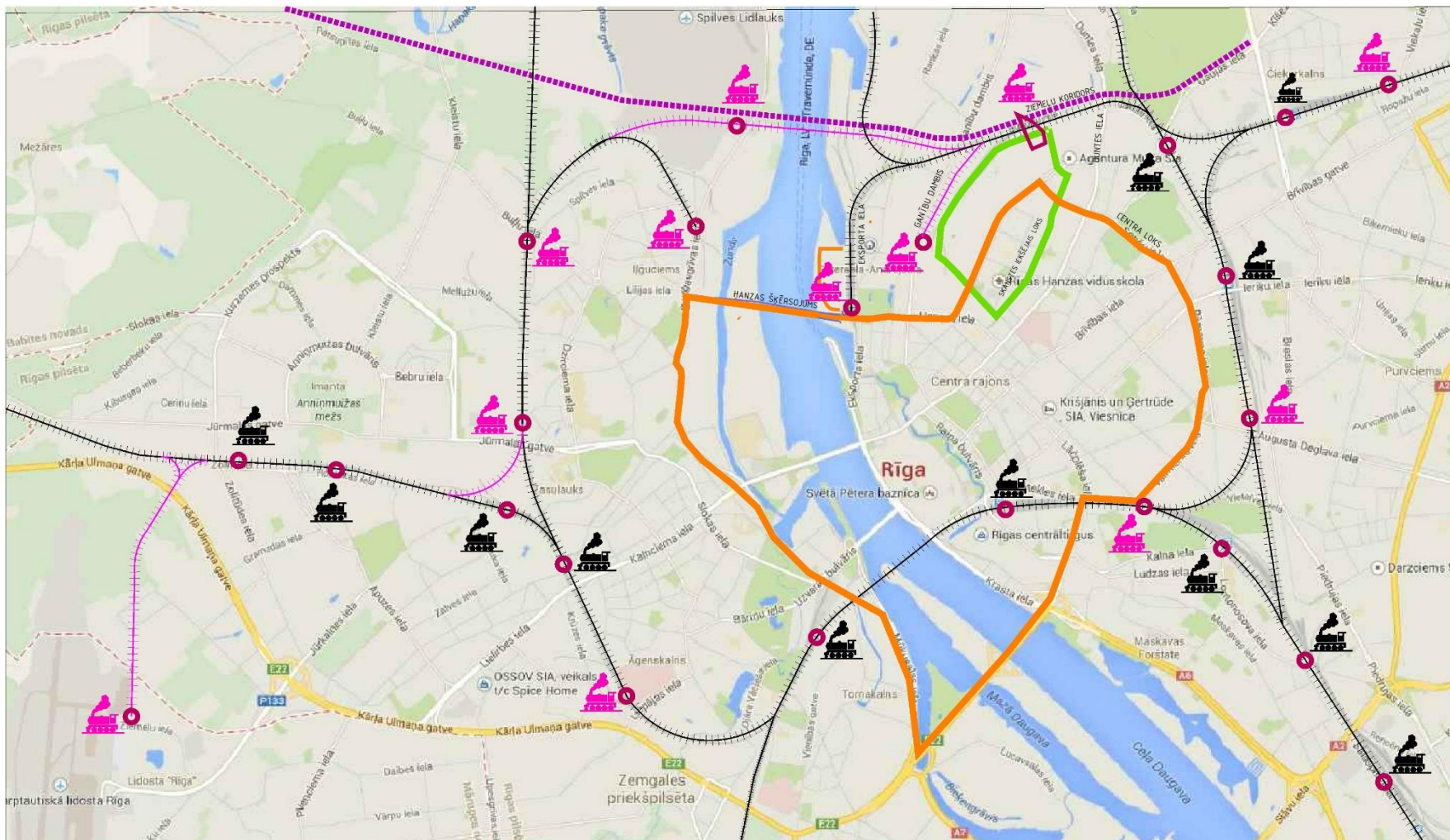
Rīgas transporta shēma



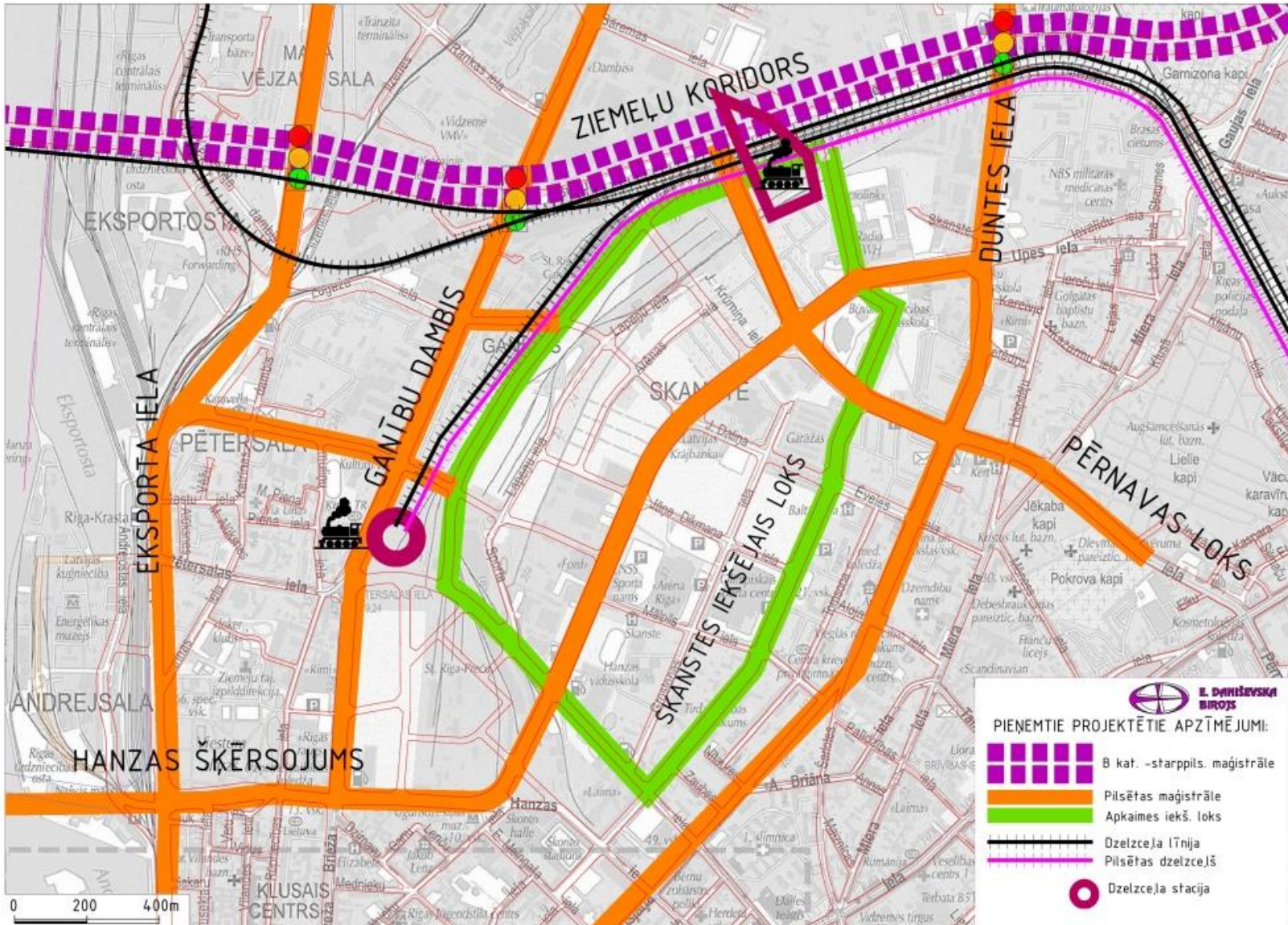
Pilsētas maģistrāles pilsētas kartē



Dzelzceļa attīstība



Skanstes teritorija



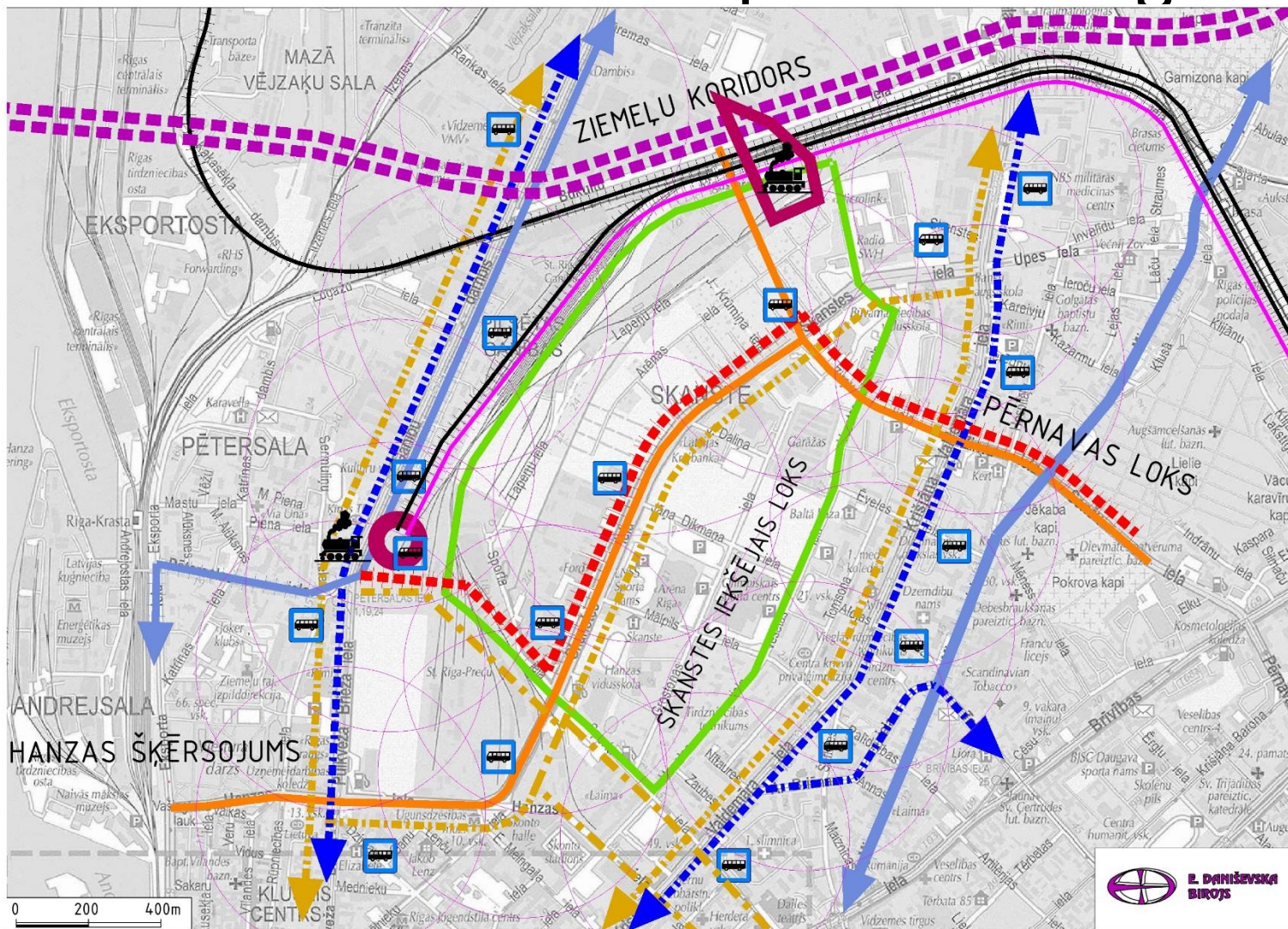
Iekšējais struktūras plānojums

- Velobraucēju satiksme – veloceļi, velojoslās ielās un publiskajās ārtelpās
- Sabiedriskais transports
- Gājēju satiksme – ielās un publiskajās ārtelpās
- Autostāvvietu politika

Sabiedriskais transports Skanstes apkaimē

- Tramvajs Skanstes ielā
- Autobusu maršruti
- Trolejbusu maršruti
- Mikroautobusu maršruti
- Multimodālais mezgls

Sabiedriskais transports 2050. gads



PIENĒMTIE ESOSĪE APZĪMĒJUMI:

- | | | | |
|--|-------------------------|--|-------------------------------|
| | Esošā autobusu līnija | | B kat. -starpptais maģistrāle |
| | Esošā trolejbusu līnija | | Pilsētas maģistrāle |
| | Esošā tramvaja līnija | | Apkaimes iekš. loks |
| | | | Perspektīvā autobusu līnija |

PIENĒMTIE PROJEKTĒTIE APZĪMĒJUMI:

- | | |
|--|---------------------------------------|
| | Perspektīvā trolejbusu līnija |
| | Perspektīvā tramvaja līnija |
| | Perspektīvā dzelzceļa līnija |
| | Perspektīvā pilsētas dzelzceļa līnija |



Perspektīvā dzelzceļa stacija



Perspektīvās un esošās sabiedriskā transporta pieturvietas

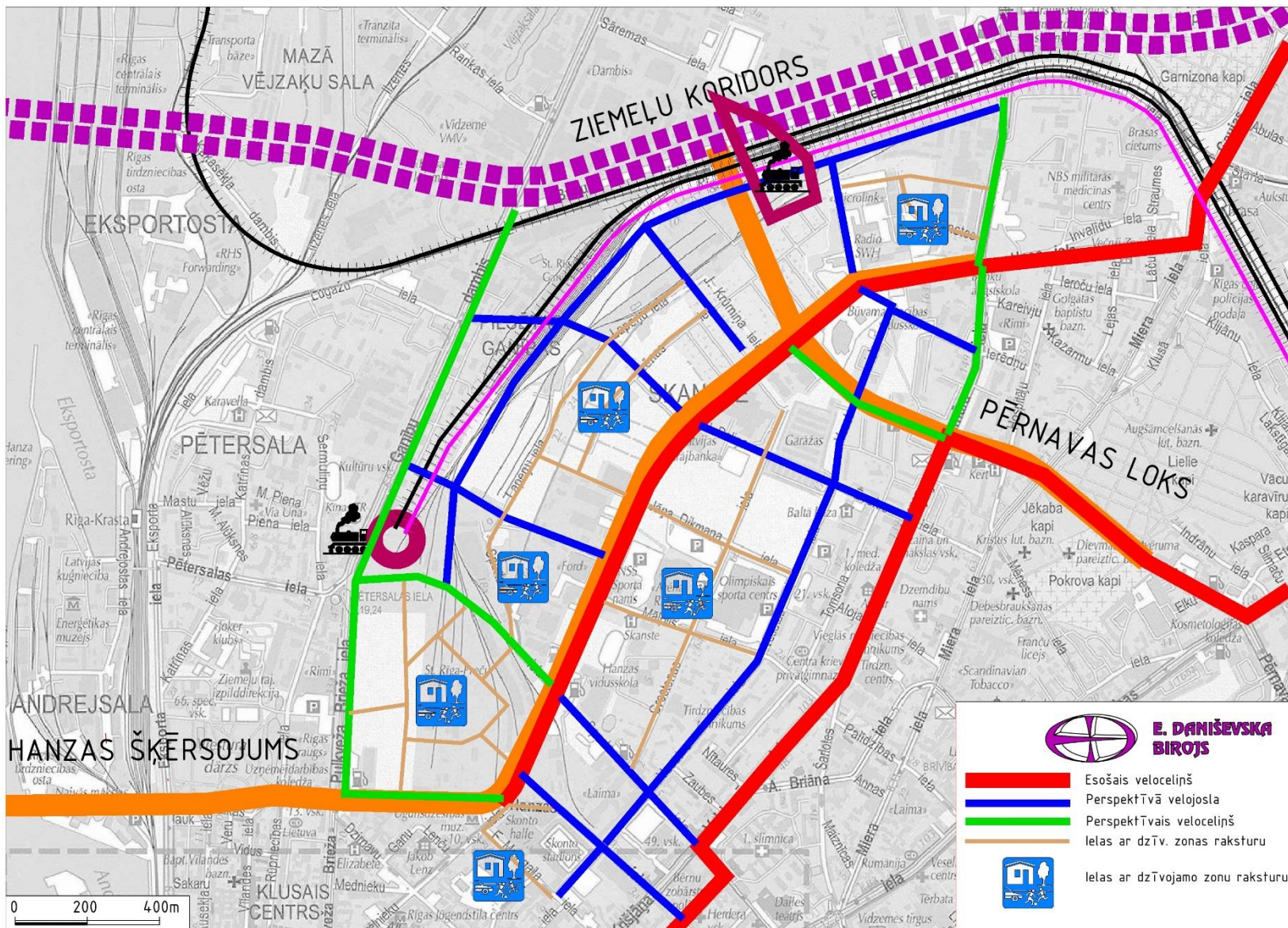


Pieejamības zona sabiedriskā transporta pieturvietām

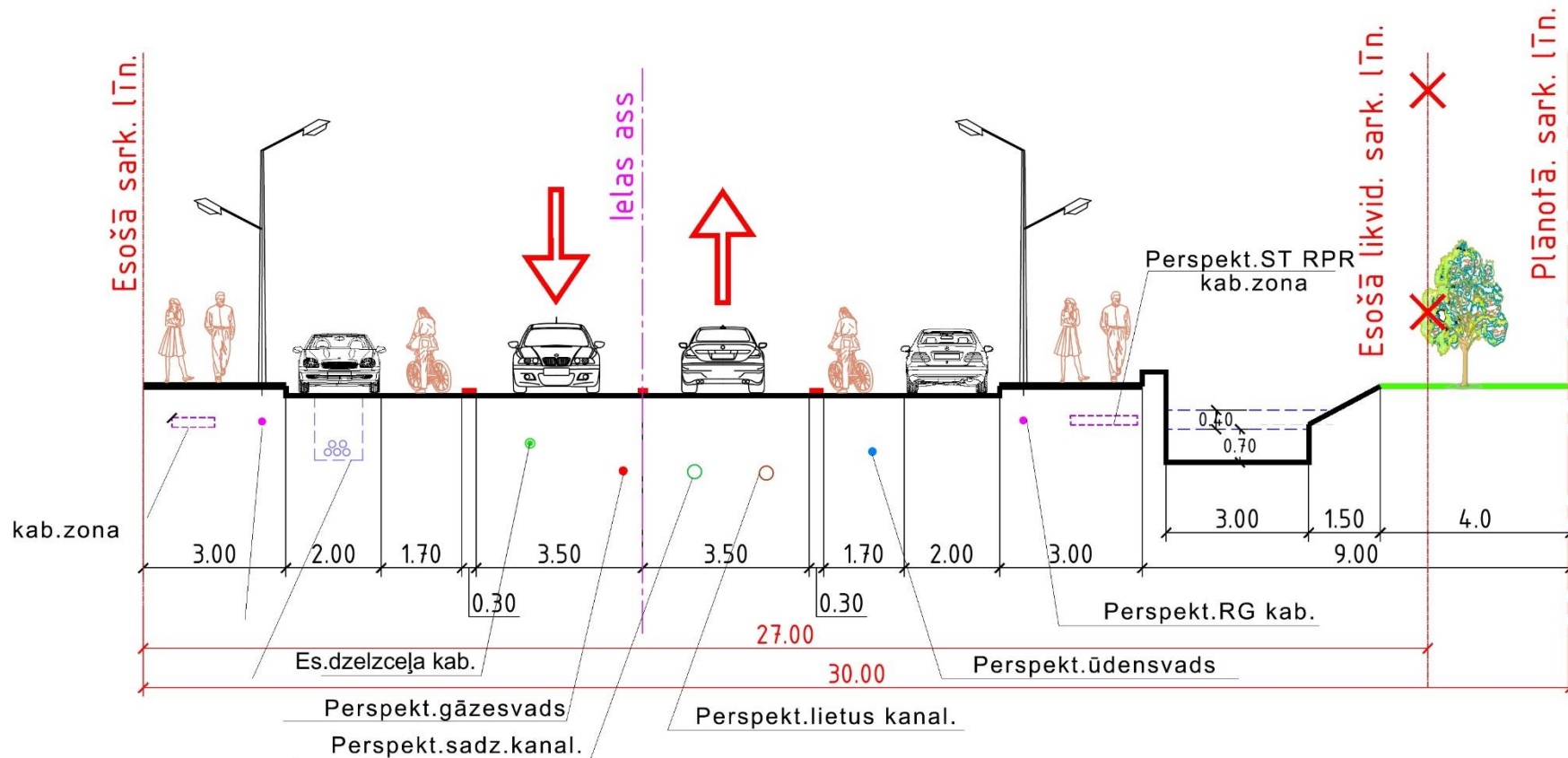
Velosatiksmē Skanstes terotorijā

- Veloceļi C un D kategorijas ielās
- Velojoslu tīkls E kategorijas ielās
- Atsevišķi nenodalīta velosatiksmē ielās ar dzīvojamo zonu raksturu

Veloinfrastruktūras attīstība



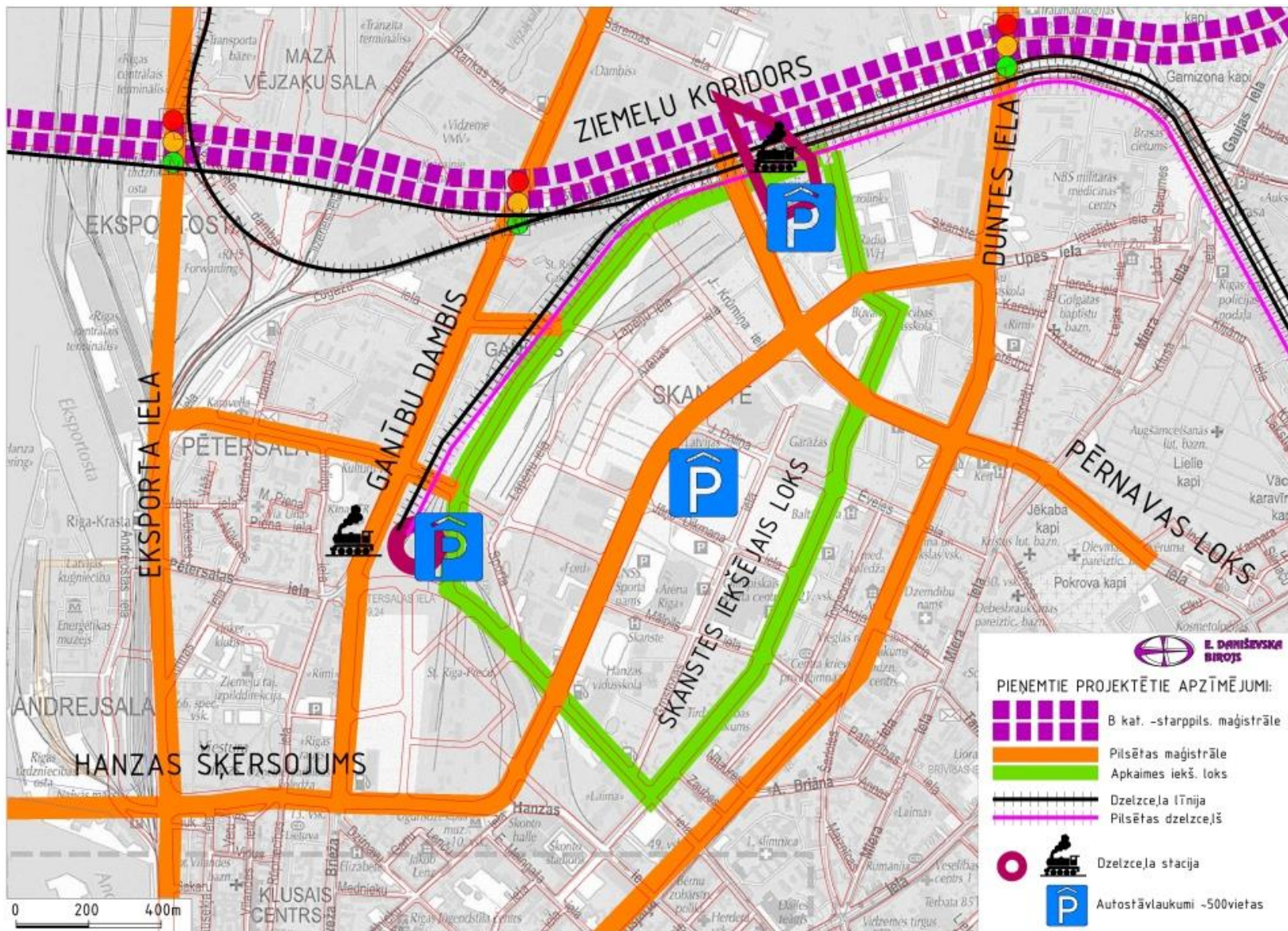
Laktas iela (No Sporta ielas līdz J.Krūmiņa ielai)



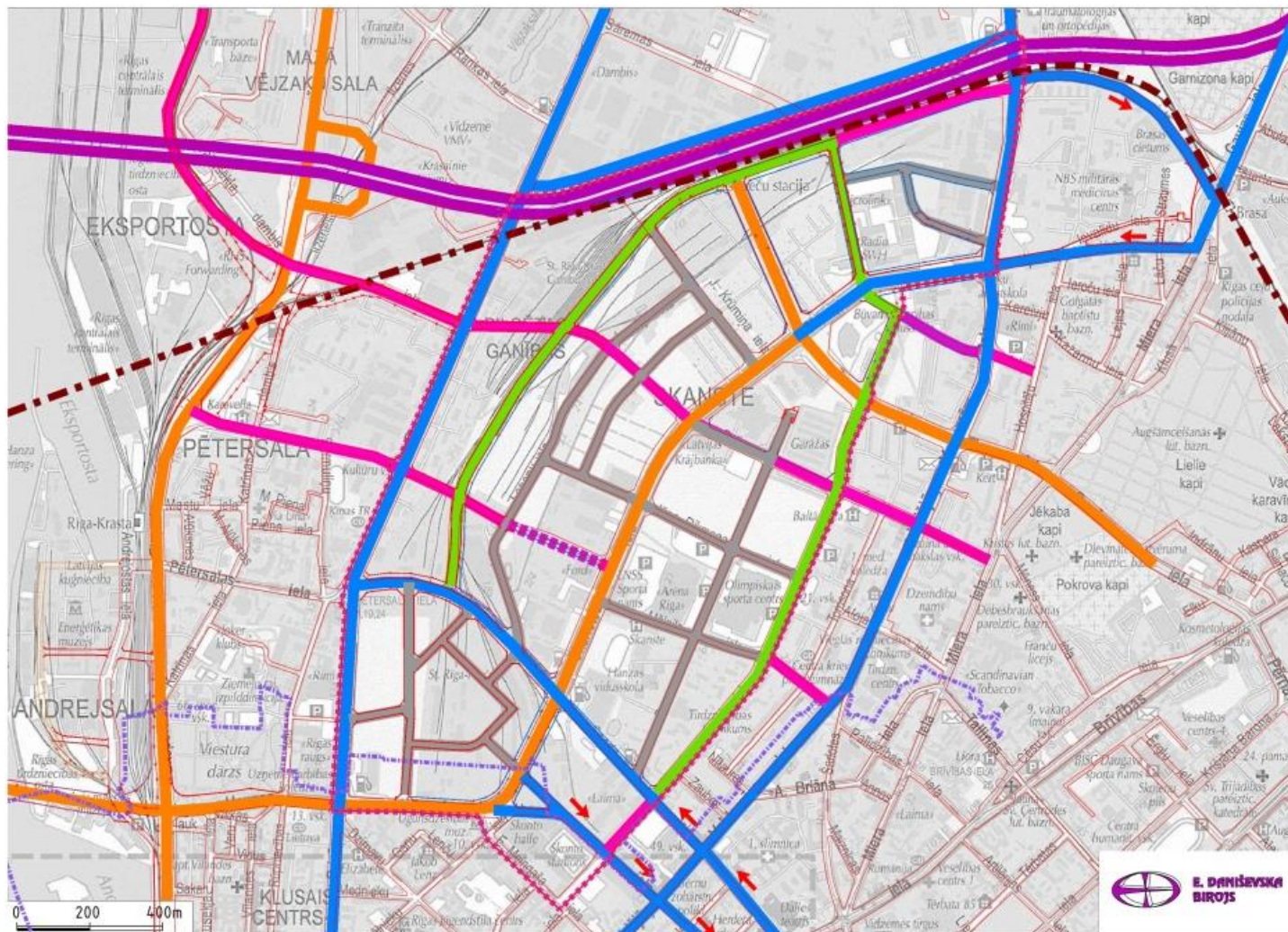
Autostāvvietu politika Skanstes apkaimes teritorijā

- Stāvparki
- Stāvlaukumi apbūves teritorijās
- Stāvvietas sarkano līniju robežās

Autostāvvietu shēma



Ielu tīkls 2050. gads



- | | | | |
|------------------------------|--------------------------------|-----------------------------------|--------------------------------|
| PIENĒMTIE ESOŠIE APZĪMĒJUMI: | | PIENĒMTIE PROJEKTĒTIE APZĪMĒJUMI: | |
| — | Esošā sarkanā līnija | — | E3 kat. - apkaimes iekš. ielas |
| — | Agrāk proj. sarkanā līnija | — | ← Vienvirziena brauktuve |
| — | Persp. sarkanā līnija | — | ⋯ Pliņojuma robeža |
| ⋯ | Rīgas Vēsturiskā centra robeža | — | |
| ⋯ | RVC aizsardzības zonas robeža | — | |
| — | | — | |
| — | | — | |
| — | | — | |
| — | | — | |

Paldies par uzmanību!
Jautājumi?