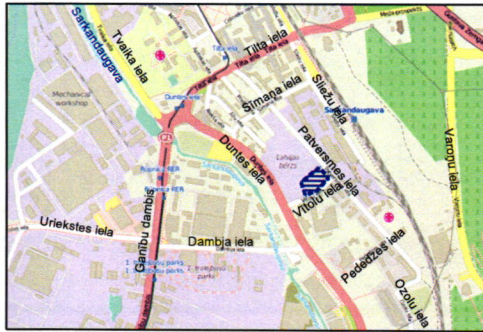
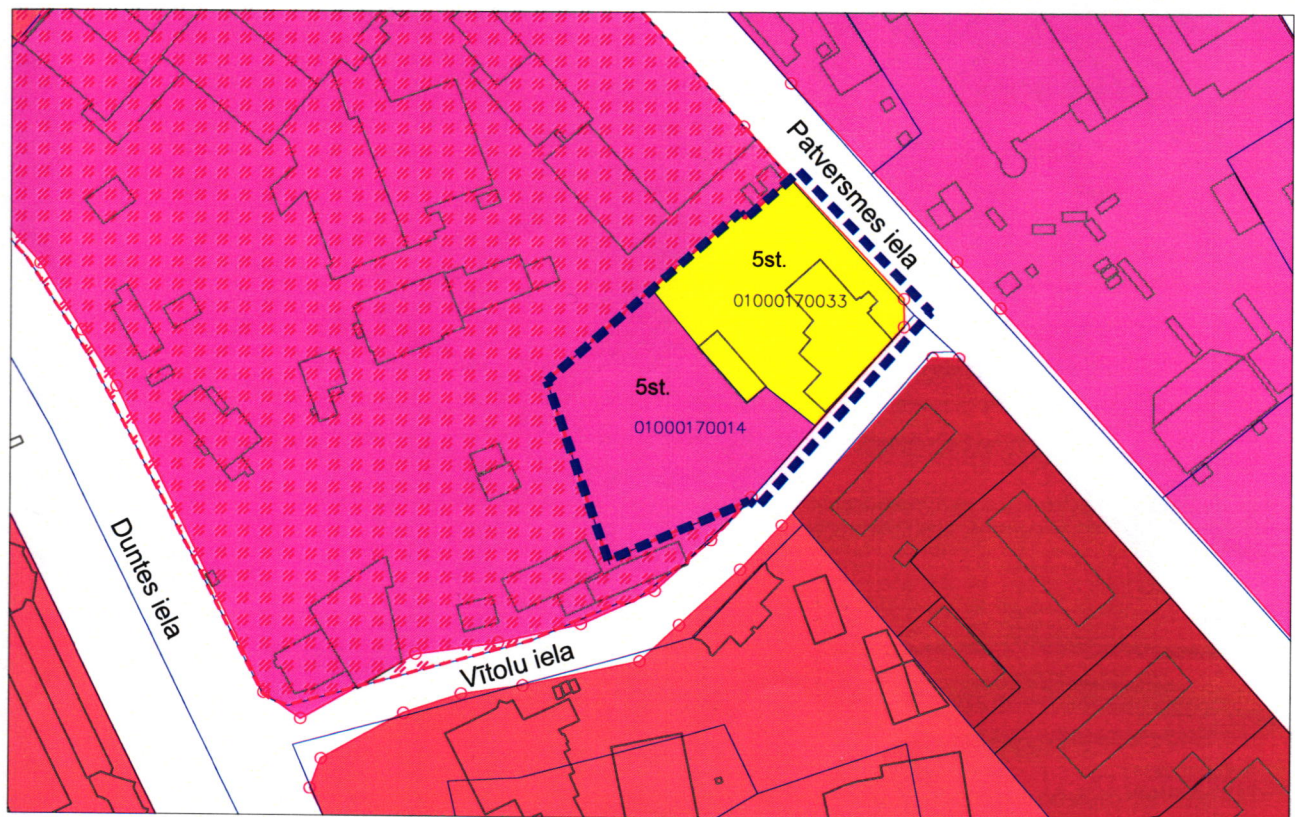







Situācijas plāns







LOKĀLPLĀNOJUMA TERITORIJAS ROBEŽA

Mērogs 1:2000



-  lokālpilānojuma teritorijas robeža (~5434kv.m)
-  zemesgabalu kadastra robežas
-  ielu teritorija
-  maksimālais apbūves stāvu skaits
-  izstrādes stadijā esošā lokālpilānojuma teritorija

-  publiskās apbūves teritorija
-  jauktas apbūves ar dzīvojamu funkciju teritorija
-  ražošanas un komercdarbības apbūves teritorija
-  dzīvojamās apbūves teritorija

Īpašuma departamenta direktors

Pilsētas attīstības departamenta direktors

O.Burovs

Dz.Balodis

*Rīgas domes
Pilsētas attīstības departamenta
Pilsētas attīstības pārvaldes vadītāja,
direktora vietniece pilsēvides attīstības
jautājumos*

I. PURMALE

18-05-2016