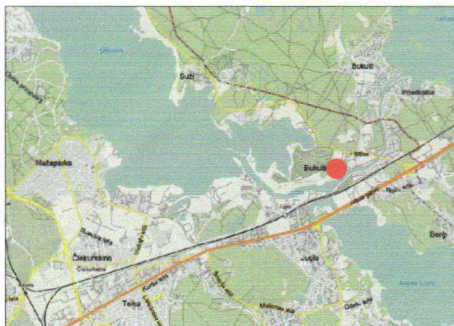


Situācijas plāns











APSTIPRINĀTA
ar Rīgas domes
27.09.2016. lēmumu Nr. 4288

LOKĀLPLĀNOJUMA TERITORIJAS ROBEŽA

Mērogs 1:10000



- | | |
|--|---|
|  Lokālplānojuma teritorijas robeža (~50 ha) |  Savrupmāju apbūves teritorija |
|  Zemesgabalu kadastra robežas |  Ūdens teritorija |
|  Jauktas apbūves ar dzīvojamo funkciju teritorija |  Apstādījumu un dabas teritorija |
|  Publiskās apbūves ar apstādījumiem teritorija |  Ielu teritorija |

SIA "LD Holdinga sabiedrība" valdes loceklis

A.Laksa

Pilsētas attīstības departamenta direktors

Dz.Balodis

Rīgas domes
Pilsētas attīstības departamenta
Pilsētas attīstības pārvaldes vadītāja,
direktora vietniece pilsētas attīstības
sadarbības

09-09-2016

I. PURMALE