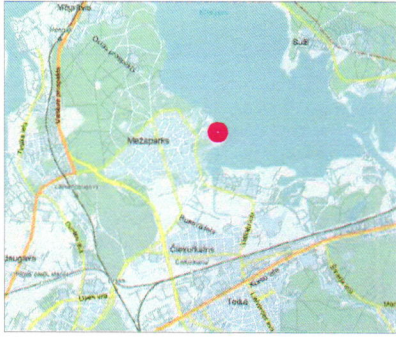


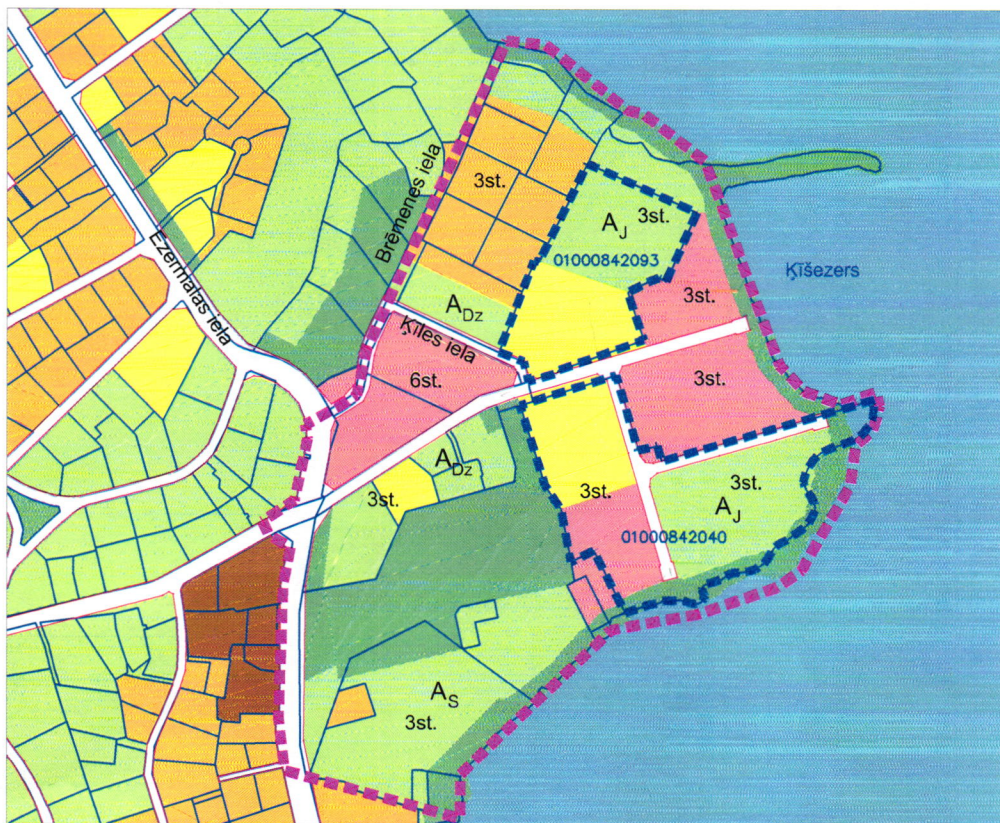
## Situācijas plāns











Pielikums  
darba uzdevumam



## LOKĀLPLĀNOJUMA TERITORIJAS ROBEŽA

Mērogs 1:7000



	Lokālplānojuma teritorijas robeža (~7 ha)		Savrupmāju apbūves teritorija
	Izpētes teritorijas robeža (~27 ha)		Dzīvojamās apbūves teritorija
	Zemesgabalu kadastra robežas		Apstādījumu un dabas teritorija
	Jauktas apbūves ar dzīvojamo funkciju teritorija		Ielu teritorija
	Publiskās apbūves ar apstādījumiem teritorija		Maksimālais apbūves stāvu skaits

SIA "UNISEB" valdes loceklis

*Sebua*

M.Sebua

Pilsētas attīstības departamenta direktors

*[Signature]*

Dz.Balodis

Produkta izgatavošanā izmantoti Nekustamā īpašuma valsts kadastra informācijas sistēmas dati (Autors: © Valsts zemes dienests, 2011-2016)

*Pilsētas attīstības departamenta  
Pilsētas attīstības pārvaldes vadi  
direktora vietniece pilsētas attīstības  
jautājumos*

I. PURMALE

2016-10-20