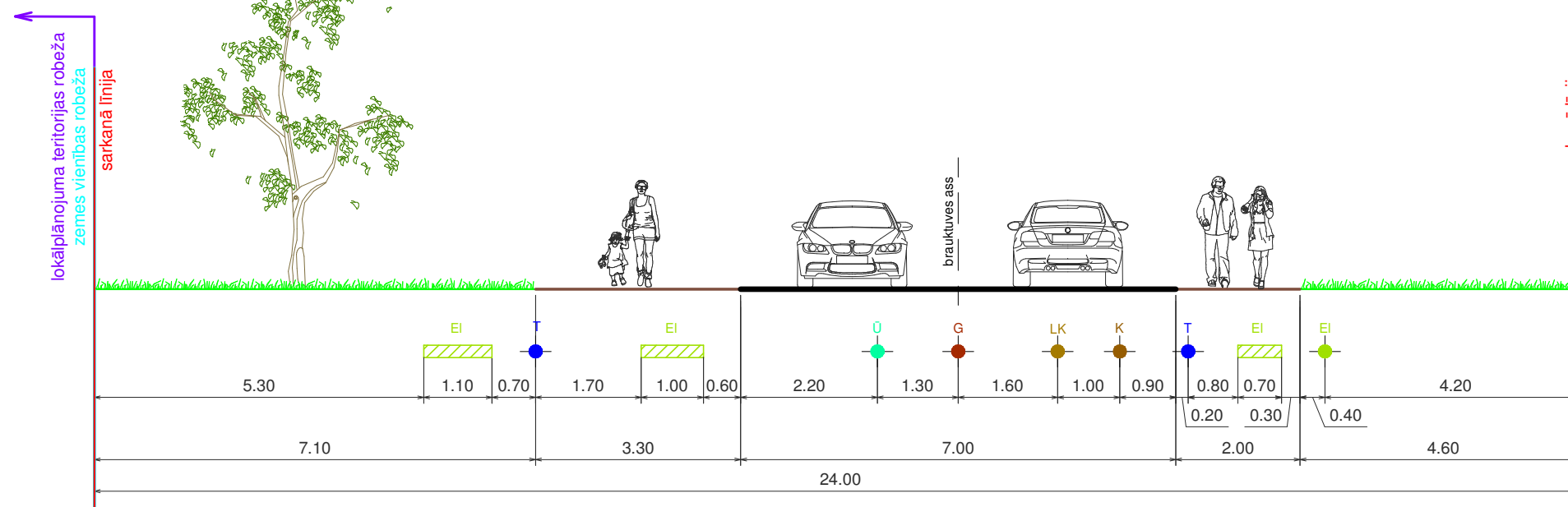


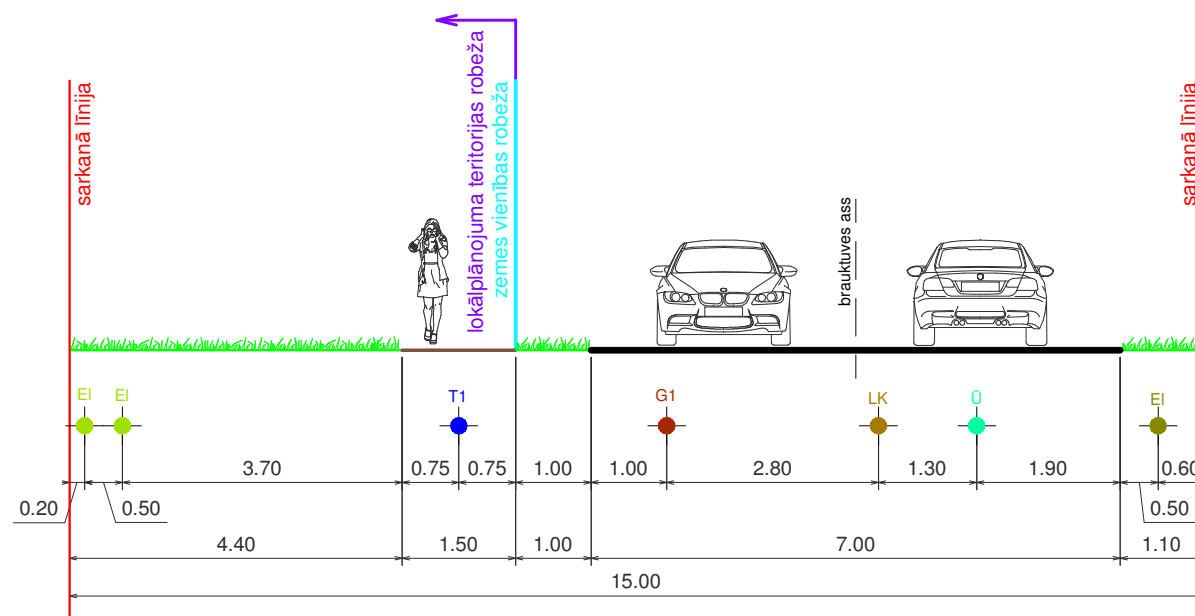
### ESOŠAIS VENTSPILS IELAS ŠĶĒRSPROFILS GRIEZUMS A - A



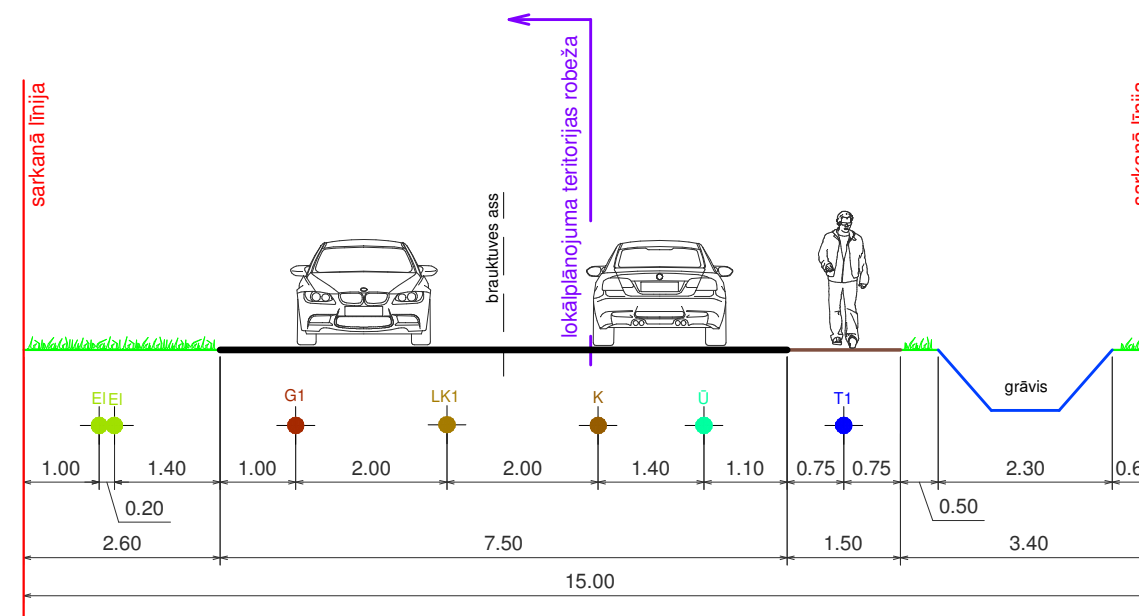
#### APZĪMĒJUMI

- U ● ESOŠS ŪDENSVADS
- K ● ESOŠS KANALIZĀCIJAS VADS
- LK ● ESOŠS LIETUS KANALIZĀCIJAS VADS
- LK1 ● PLĀNOTS LIETUS KANALIZĀCIJAS VADS
- G ● ESOŠS GĀZES VADS
- G1 ● PLĀNOTS GĀZES VADS
- T ● ESOŠA SAKARU KABEĻU KANALIZĀCIJA
- T1 ● PLĀNOTA SAKARU KABEĻU KANALIZĀCIJA
- EI ● ESOŠS ZEMSPRIEGUMA ELEKTROKABELIS
- EI ● ESOŠS 10 KV ELEKTROKABELIS
- ▨ ESOŠA ELEKTROKABEĻU ZONA
- BRAUKTUVE
- IETVE
- APZAĻUMOTA TERITORIJA

### PLĀNOTAIS SPĀRES IELAS ŠĶĒRSPROFILS GRIEZUMS B - B



### PLĀNOTAIS JAUNPILS IELAS ŠĶĒRSPROFILS GRIEZUMS C - C



Piezīme  
Izstrādājot būvprojektu, pieļaujamas inženierkomunikāciju izmaiņas ielu sarkanajās līnijās.  
Veicot izmaiņas, nepieciešams iesniegt saskaņošanai jaunu ielas šķērsgriezumu ar izmaiņām.

Izstrādāja	V. Uzvārds	Paraksts	Datums	Pasūtītājs			
Projekta vadītāja	S. Plēpe		2017	LOKĀLPLĀNOJUMS zemes vienībai Ventspils ielā 50 un tam piegulošajām teritorijām, Rīgā	<b>METRUM</b> SIA „Metrum” Reģ. Nr. 40003388748 Ģertrūdes iela 47-3, Rīga www.metrum.lv		
Kartogrāfs	J. Skudra		2017				Pasūtītājs
				SIA „Alfards”			
				Līguma Nr.	90-15-00035 (16.12.2016.)	Mērogs	1:100
				Lapas nosaukums	IELU ŠĶĒRSPROFILI	Lapa	3
						Lapas	3