









Pielikums 7.8.




Izmantoti:
 -Topogrāfiskā karte mērogā 1:10 000 (Autors: © Latvijas Ģeotelpiskās informācijas aģentūra, 2009.)
 -Ortofotokarte mērogā 1:10000, (Autors: © Latvijas Ģeotelpiskās informācijas aģentūra, 2013;)
 -Nekustamā īpašuma valsts kadastra informācijas sistēmas dati (Autors: © Valsts zemes dienests, 2011-2017)
 Latvijas koordinātu sistēma LKS-92 TM

0 125 250 500
 Meters



APZĪMĒJUMI:

-  Ūdens objekti
-  Sauszemes teritorijas, kas atrodas publiskā ūdens teritorijā
-  Krastmala ar nodrošinātu piekļuvi caur ielu sarkanajām līnijām vai pašvaldības funkciju nodrošināšanai rezervētiem zemesgabaliem
-  Galvenie piekļuves virzieni labiekārtotām krastmalām pa ielām sarkano līniju teritorijās
-  Galvenie piekļuves virzieni labiekārtotām krastmalām caur pašvaldības funkciju nodrošināšanai rezervētiem zemesgabaliem
-  Zemesgabali pašvaldības funkciju nodrošināšanai
-  Pašvaldības īpašumā esoši zemesgabali, kas jārezervē pašvaldības funkciju nodrošināšanai
-  Rīgas administratīvās teritorijas robeža




PELDAVIETAS:

-  Esoša oficiāla peldvieta
-  Plānota oficiāla peldvieta
-  Iedibināta peldvieta, kur jāveic ūdens monitoringa darbi




LABIEKĀRTOTAS KRSTMALAS:

-  Esošs labiekārtots krastmalas posms
-  Nākotnē labiekārtojams krastmalas posms

SABIEDRISKAIS TRANSPORTS:

-  Sabiedriskā transporta pieturvietas
-  Esošie sabiedriskā transporta maršruti
-  Dzelzeļa līnijas un pieturvietas

VELOCEĻI:

-  Izbūvētie
-  Realizācijas stadijā
-  Plānotie

