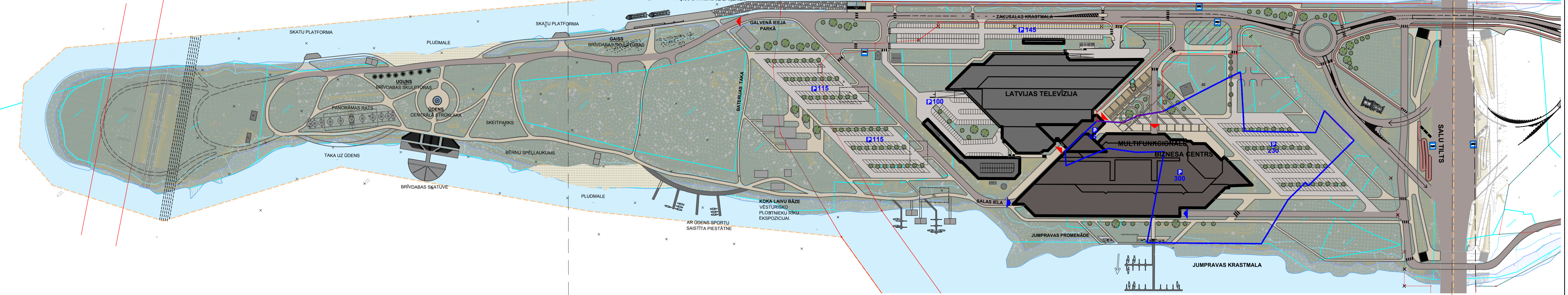
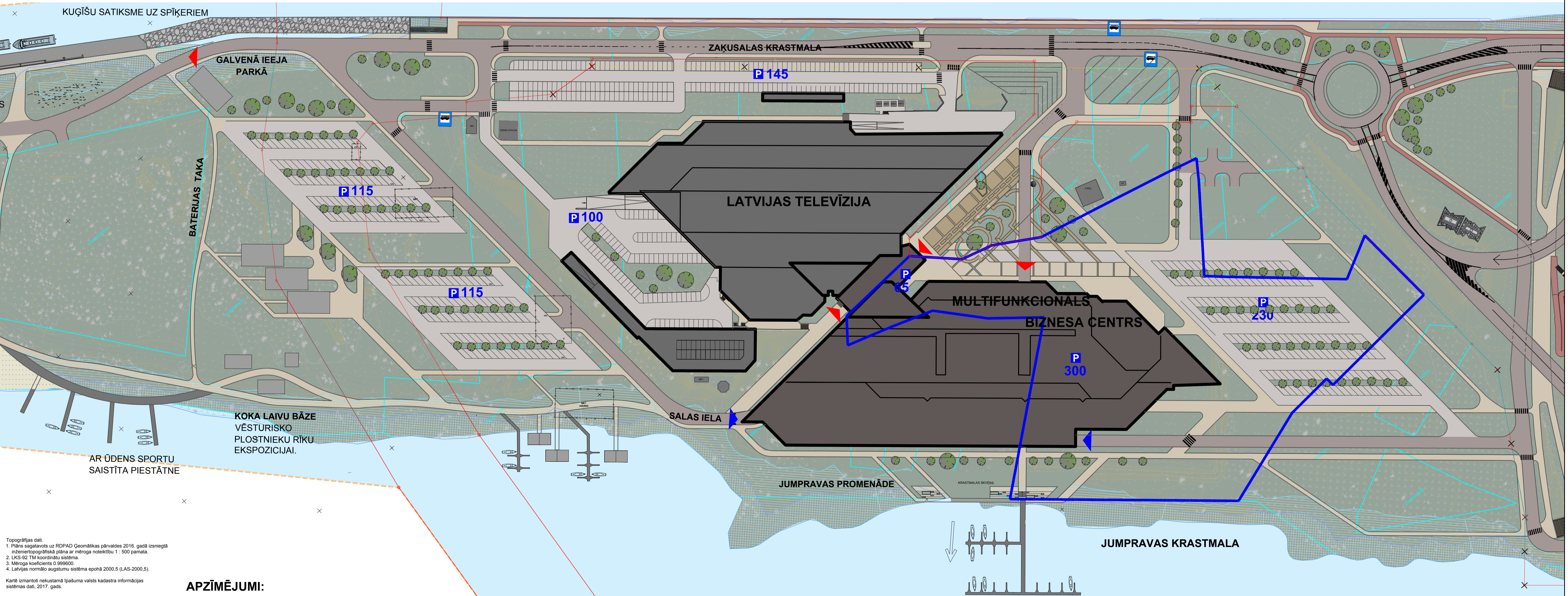


Apbūves koncepcija. 1. attīstības scenārijs. Vēsturiskā projekta interpretācija. (MBC kompleksa ēku novietojums atbilstoši vēsturiskā projekta risinājumam)

ĢENERĀLPLĀNS M1:2000



FRAGMENTS A M1:1000



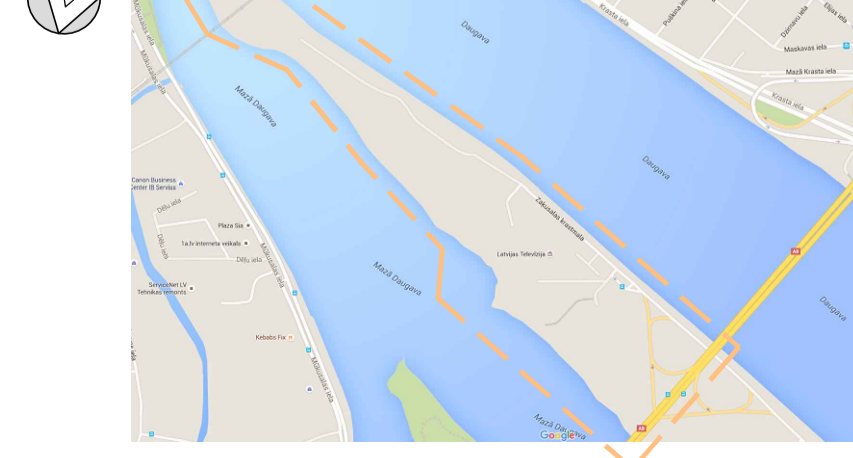
Topogrāfijas dati.
 1. Plāns sagatavots uz RDPAD Ģeomātikas pārvaldes 2016. gadā izsniegtā inženiertopogrāfiskā plāna ar mēroga noteikumu 1:500 pamata.
 2. LKS-92 TM Koordinātu sistēma.
 3. Mēroga koeficients 0,5/99900.
 4. Latvijas normāto augstumu sistēma epochā 2000,5 (LAS-2000,5).

Kartē izmantoti nekustamā īpašuma valsts kadastra informācijas sistēmas dati, 2017. gads.

APZĪMĒJUMI:

- | | | |
|--|------------------------------------|---|
| PROJEKTĒJAMĀ MULTIFUNKCIONĀLĀ BIZNESĀ CENTRĀ ĒKA | APSTĀDĪJUMI | LOKĀLPLĀNOJUMA ROBEŽA |
| LATVIJAS TELEVĪZIJA | SABIEDRISKĀ TRANSPORTA PIETURVIETA | ATTĪSTĀMĀS, BIZNESĀ CENTRĀ "ZAKŪSALA" NOMĀ ESOŠĀ TERITORIJA |
| PROJEKTĒJAMĀS ĒKĀS | AUTOSTĀVVIETAS | IELU SARKANĀ LĪNIJA |
| ESOŠAS ĒKĀS | GALVENĀ IEEJA | |
| BRAUKTUVE | GALVENĀ IEBRAUKTUVE | |
| IETVE | NOJAUCAMAS BŪVES | |
| VELOCELIŅI | GĀJĒJU PĀREJA | |
| AUTOSTĀVVIETAS | | |

OBJEKTA NOVĒTOJUMĀ SHĒMA



SKOLAS IELA 21-401A, RĪGA, LV-1010
 WWW.JONIKA.LV
 TĀLFAKSS: 670289, ĒPAKSTS: INFO@JONIKA.LV

AMATS	VĀRDS, UZVĀRDS	PARAKSTS	DATUMS	PASŪTĪTĀJS:
DARBU VADĪTĀJS	Dace Vulfa			SIA "BIZNESĀ CENTRS ZAKŪSALA" PĪLS IELA 16-1, RĪGA, LV-1050
ARHITEKTS, AUTORS	Dita Melbārde			BŪVOBJEKTS: ZAKŪSALAS ZĪEMEĻU DAĻAS LOKĀLPLĀNOJUMS
ARHITEKTS	Baiba Maika			RĀSĒJUMA NOSAUKUMS: Apbūves koncepcija - attīstības scenārijs, vēsturiskā projekta interpretācija (MBC kompleksa ēku novietojuma atbilstoši vēsturiskā projekta risinājumam)
ARHITEKTS	Lelde Savoni			
DR. ARCH	Jānis Lejnietis			
				PRĪJ. Nr. STADIJA / STAGE MĒROGS / SCALE LAPAS MARKA / PAGE
				09-2015 LP 1:1000 1:2000 8.1
				DATUMS / DATE LAPAS CAUR. Nr.