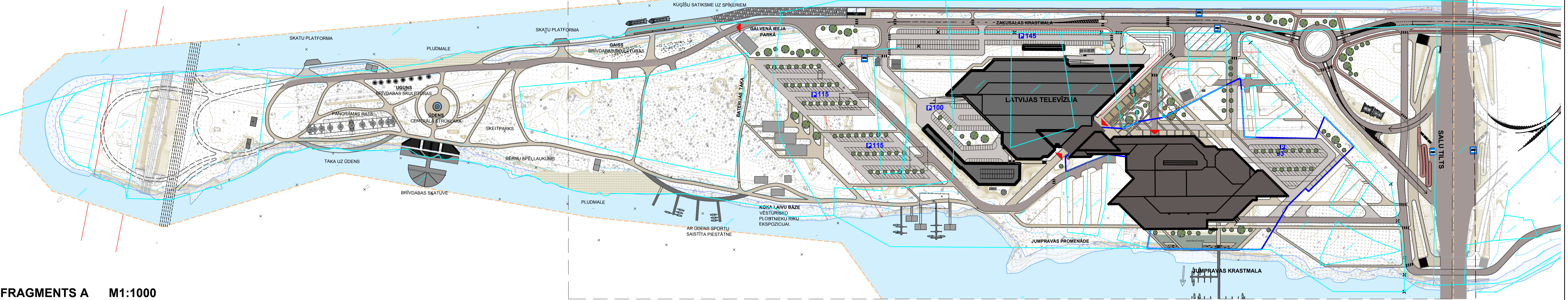
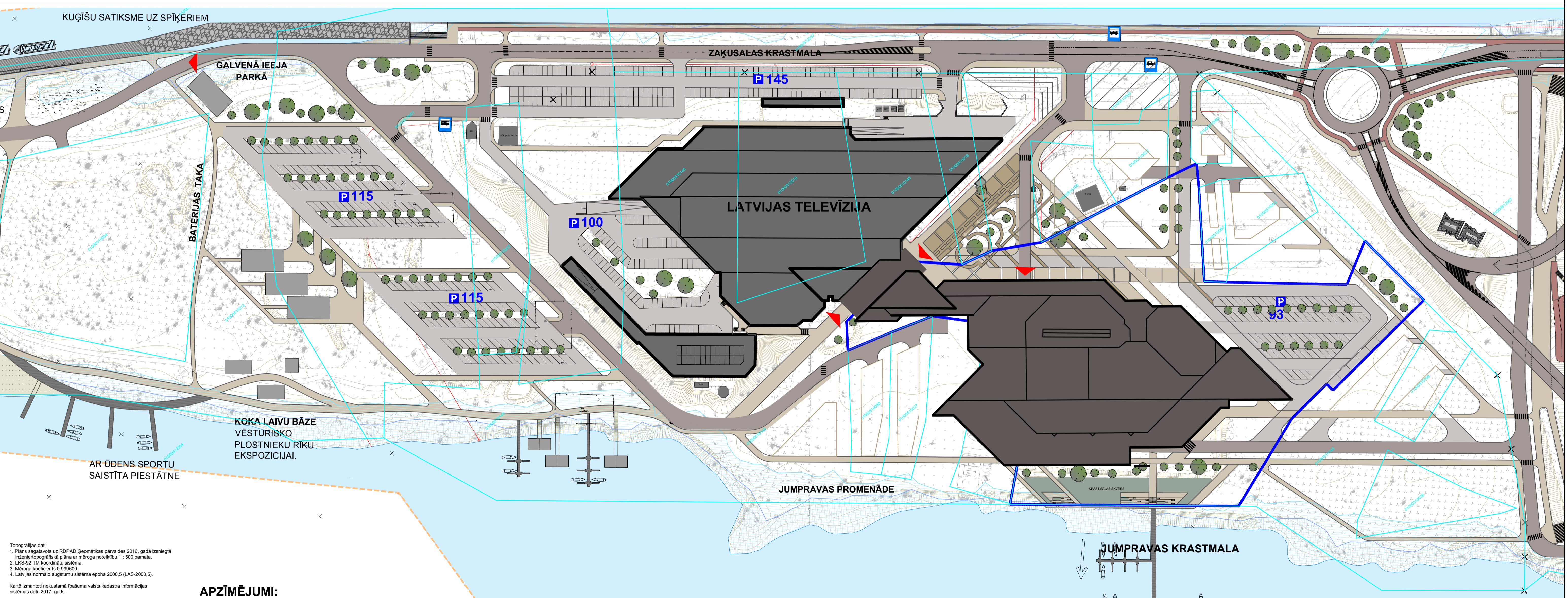


Apbūves koncepcija. 2. attīstības scenārijs. Vēsturiskā projekta interpretācija. (MBC kompleksa ēku novietojums tuvināts vēsturiskā projekta risinājumam)

ĢENERĀLPLĀNS M1:2000



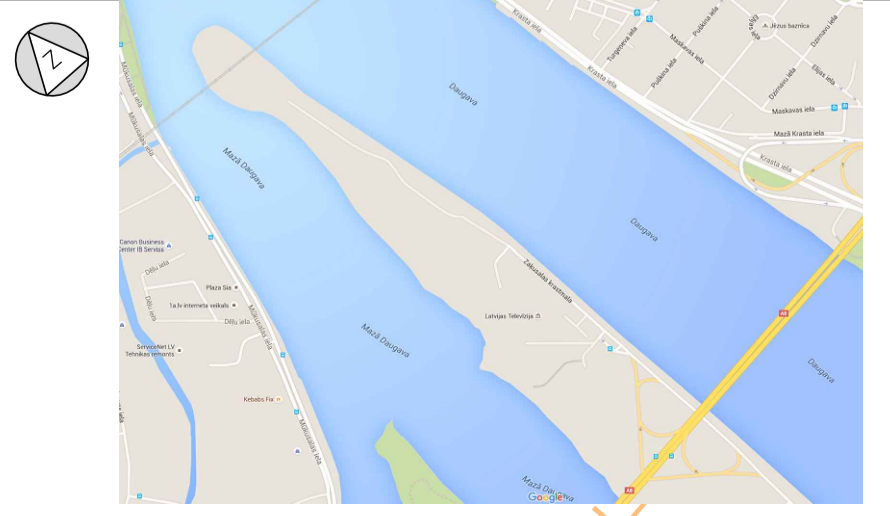
FRAGMENTS A M1:1000



Topogrāfijas dati.  
 1. Plāns sagatavots uz RDPAD Ģeomātikas pārvaldes 2016. gadā izsniegtā inženiertopogrāfiskā plāna ar mēroga noteikumu 1 : 500 pamata.  
 2. LKS-92 TM koordinātu sistēma.  
 3. Mēroga koeficients 0,000000.  
 4. Latvijas normālo augstumu sistēma epochā 2000,5 (LAS-2000,5).  
 Kartē izmantoti nekustamā īpašuma valsts kadastra informācijas sistēmas dati, 2017. gads.

APZĪMĒJUMI:

- PROJEKTĒJAMĀ MULTIFUNKCIONĀLĀ BIZNESĀ CENTRĀ ĒKA
- LATVIJAS TELEVĪZIJA
- PROJEKTĒJAMĀS ĒKAS
- ESOŠAS ĒKAS
- BRAUKTUVE
- IETVE
- VELOCELIŅI
- AUTOSTĀVVIETAS
- APSTĀDĪJUMI
- SABIEDRISKĀ TRANSPORTA PIETURVIETA
- AUTOSTĀVVIETAS
- GALVENĀ IEEJA
- GALVENĀ IEBRAUKTUVE
- NOJAUCAMAS BŪVES
- GĀJĒJU PĀREJA
- LOKĀLPLĀNOJUMA ROBEŽA
- ATTĪSTĀMĀS, BIZNESĀ CENTRĀ "ZAĶUSALA" NOMĀ ESOŠĀ TERITORIJA
- IELU SARKANĀ LĪNIJA



SKOLAS IELA 21-401A, RĪGA, LV-1010  
 WWW.JONIKA.LV  
 TĀLRFAX 672329, ĒPASTS INFO@JONIKA.LV

AMATS	VĀRDŠ, UZVĀRDŠ	PARAKSTS	DATUMS	PASŪTĪTĀJS :
DARBU VADĪTĀJS	Dace Vulfa			SIA "BIZNESĀ CENTRS ZAĶUSALA" PĪLS IELA 16-1, RĪGA, LV-1050
ARHITEKTS, AUTORS	Dita Melbārde			BŪVĒBĒKTS:
ARHITEKTS	Baiba Maķe			ZAĶUSALAS ZIEMEĻU DAĻAS LOKĀLPLĀNOJUMS
ARHITEKTS	Emīls Stīpiņš			RĀSĒJUMA NOSAUKUMS:
DR. ARCH	Jānis Lejnieks			Apbūves koncepcija. 2. attīstības scenārijs. Vēsturiskā projekta interpretācija. (MBC kompleksa ēku novietojums tuvināts vēsturiskā projekta risinājumam)
				PROJ. Nr.
				STADIJA / STAGE
				MĒROGS / SCALE
				LAPAS MARKA / PAGE
				09-2015
				LP
				1:1000
				1:2000
				8.2
				LAPAS CAUR.
				Nr.
				DATUMS / DATE