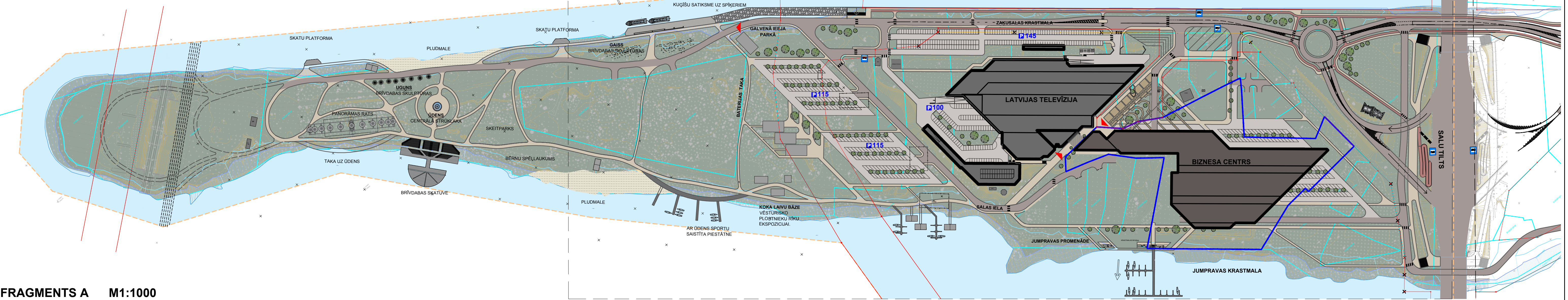
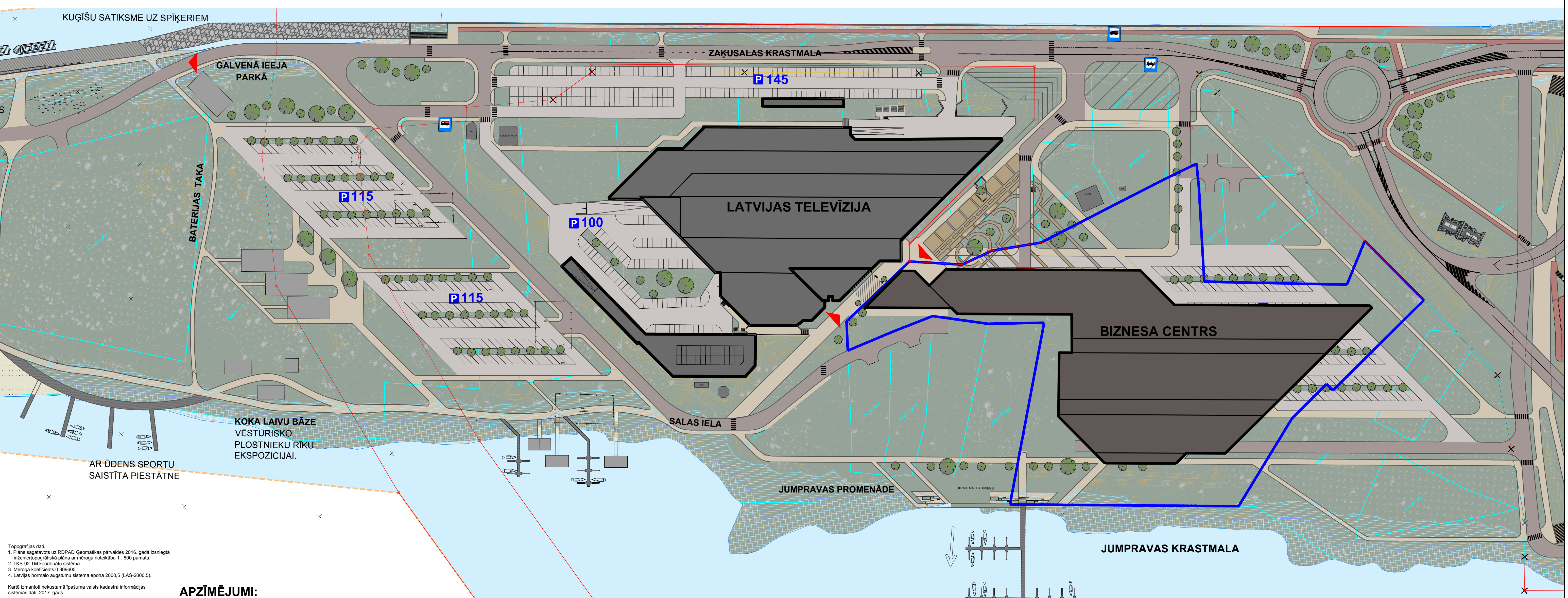


Apbūves koncepcija. 3. attīstības scenārijs. Vēsturiskā projekta interpretācija. (MBC kompleksa ēku novietojums ņemot vērā pašreizējās zemes vienību robežas)

ĢENERĀLPLĀNS M1:2000



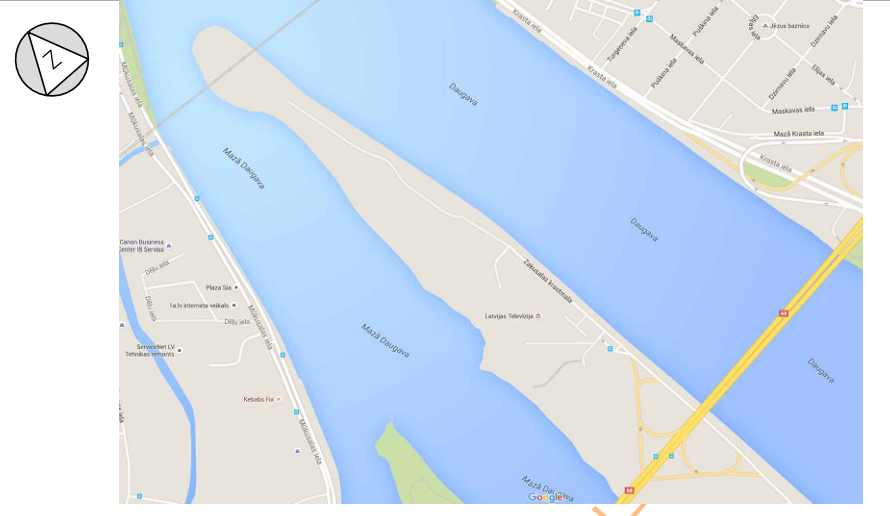
FRAGMENTS A M1:1000



Topogrāfijas dati:
 1. Plāns sagatavots uz RDPAD Ģeotākas pārvaldes 2016. gadā izsniegtā inženierotopogrāfiskā plāna ar mēroga noteiktību 1:500 pamata.
 2. LKS-92 TM koordinātu sistēma.
 3. Mēroga koeficients 0,500000.
 4. Latvijas normālo augstumu sistēma epochā 2000,5 (LAS-2000,5).
 Kartē izmantoti nekustamā īpašuma valsts kadastra informācijas sistēmas dati, 2017. gads.

APZĪMĒJUMI:

- PROJEKTĒJAMĀ MULTIFUNKCIONĀLĀ BIZNESĀ CENTRĀ ĒKA
- LATVIJAS TELEVĪZIJA
- PROJEKTĒJAMĀS ĒKAS
- ESOŠAS ĒKAS
- BRAUKTUVE
- IETVE
- VELOCELIŅI
- AUTOSTĀVVIETAS
- APSTĀDĪJUMI
- SABIEDRISKĀ TRANSPORTA PIETURVIETA
- AUTOSTĀVVIETAS
- GALVENĀ IEEJA
- GALVENĀ IEBRAUKTUVE
- NOJAUCAMAS BŪVES
- GĀJĒJU PĀREJA
- LOKĀLPLĀNOJUMA ROBEŽA
- ATTĪSTĀMĀS, BIZNESĀ CENTRĀ "ZAKŪSALA" NOMĀ ESOŠĀ TERITORĪJA
- IELU SARKANĀ LĪNIJA



SKOLAS IELA 21-401A, RĪGA, LV-1010
 WWW.JONIKA.LV
 TĀLRFAX 672395, ĒPASTS INFO@JONIKA.LV

AMATS	VĀRDS, UZVĀRDS	PARAKSTS	DATUMS	PASŪTĪTĀJS:
DARBU VADĪTĀJS	Dace Vulfa			SIA "BIZNESĀ CENTRS ZAKŪSALA" PILS IELA 16-1, RĪGA, LV-1050
ARHITEKTS, AUTORS	Dita Melbārde			BŪVOBJEKTS: ZAKŪSALAS ZĪEMEĻU DAĻAS LOKĀLPLĀNOJUMS
ARHITEKTS	Baiba Maika			RĀSĒJUMA NOSAUKUMS: Apbūves koncepcija 3. attīstības scenārijs. Vēsturiskā projekta interpretācija. (MBC kompleksa ēku novietojums ņemot vērā pašreizējās zemes vienību robežas)
ARHITEKTS	Lēde Savoni			
DR. ARCH	Jānis Lejnietis			
				PRĪJ. Nr. STADIJA / STAGE MĒROGS / SCALE LAPAS MARKA / PAGE
				09-2015 LP 1:1000 1:2000 8.3
				DATUMS / DATE LAPAS CAUR. Nr.