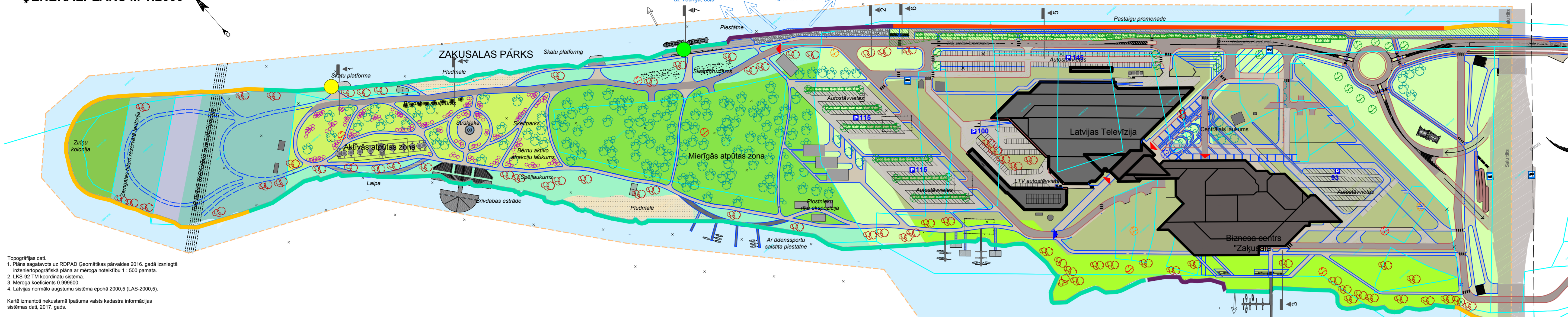


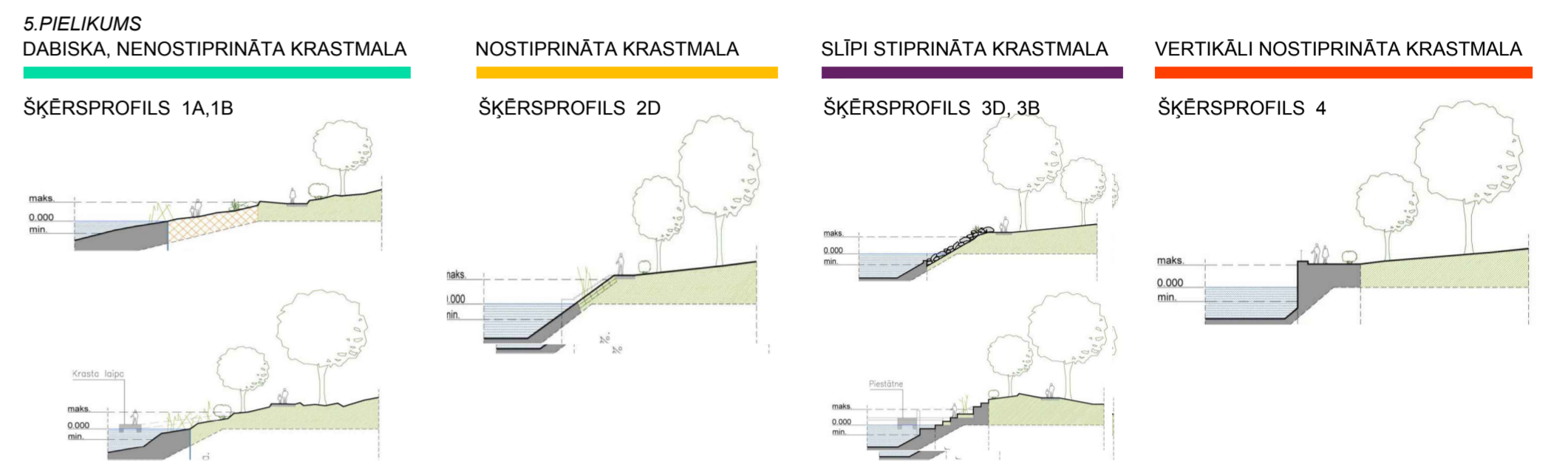
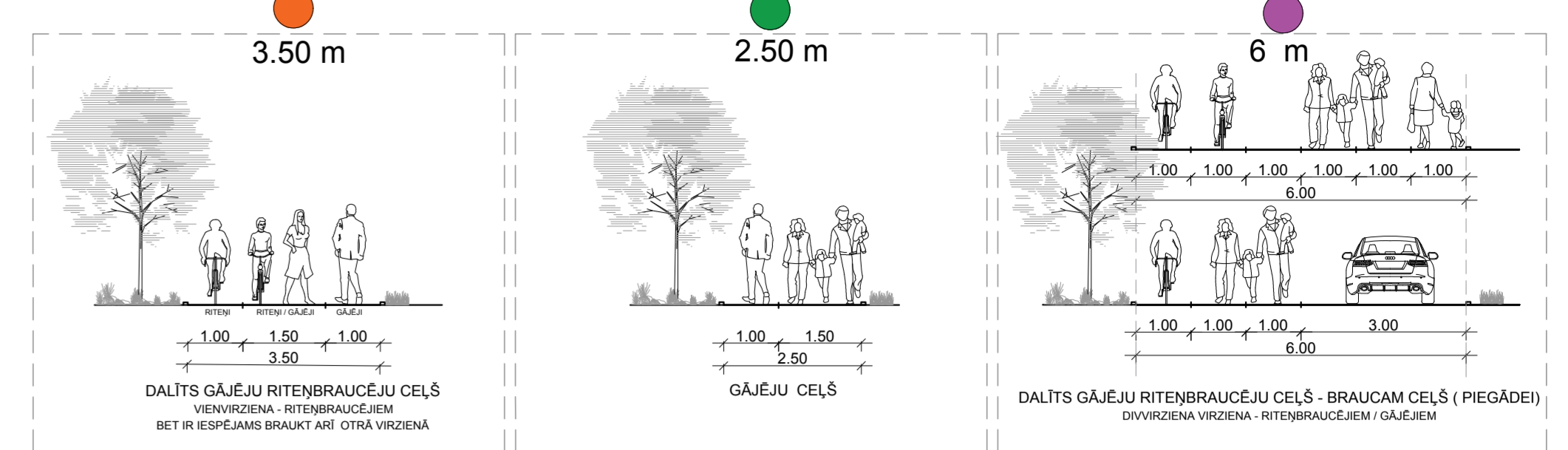
**APSTĀDĪJUMU ATTĪSTĪBAS KONCEPCIJA**

**ĢENERĀLPLĀNS M 1:2000**

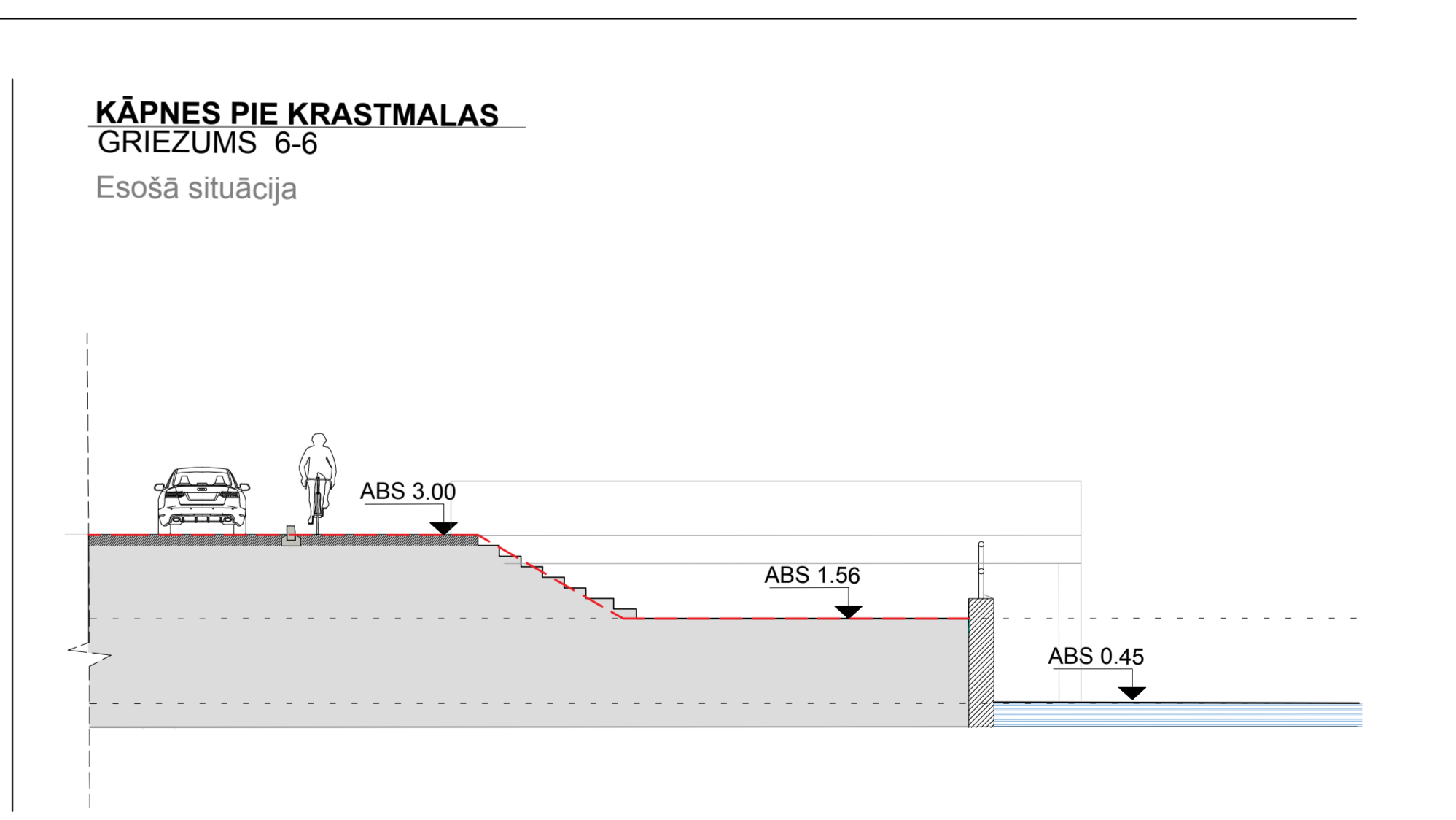
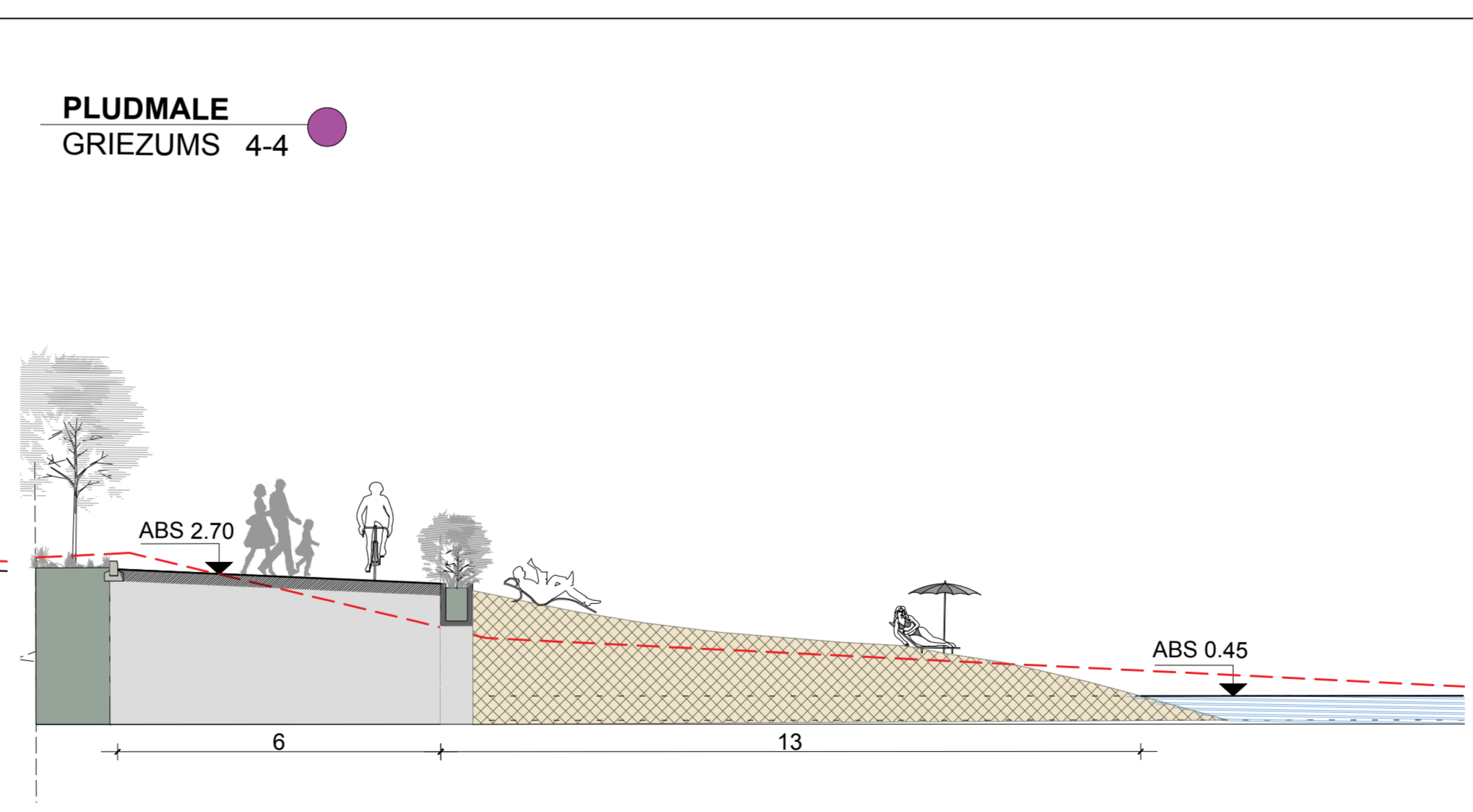
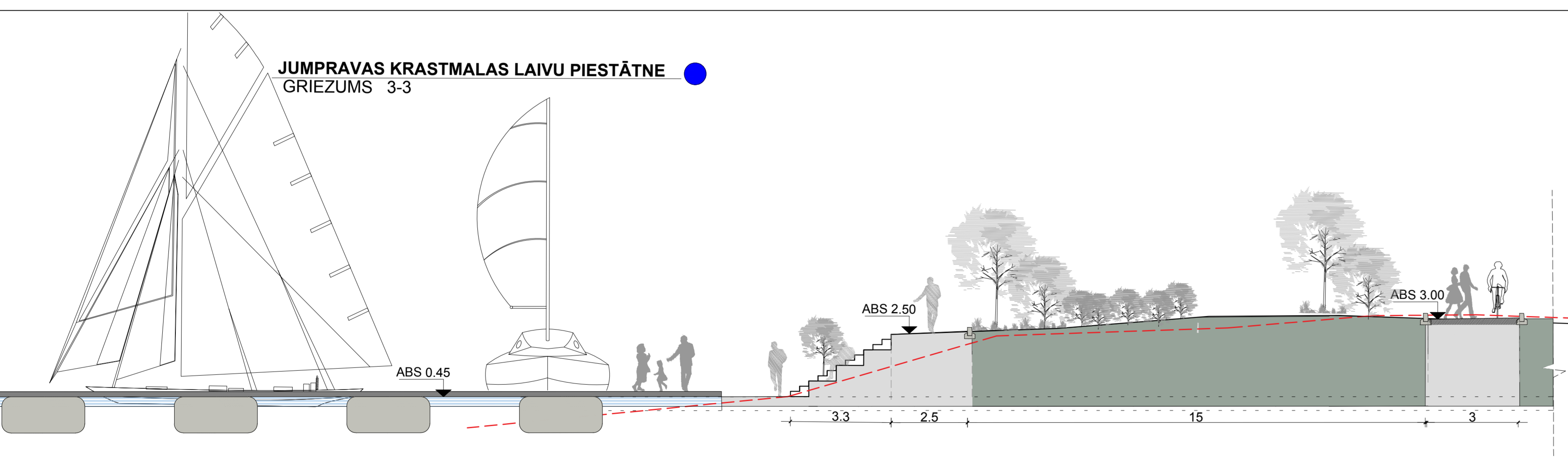
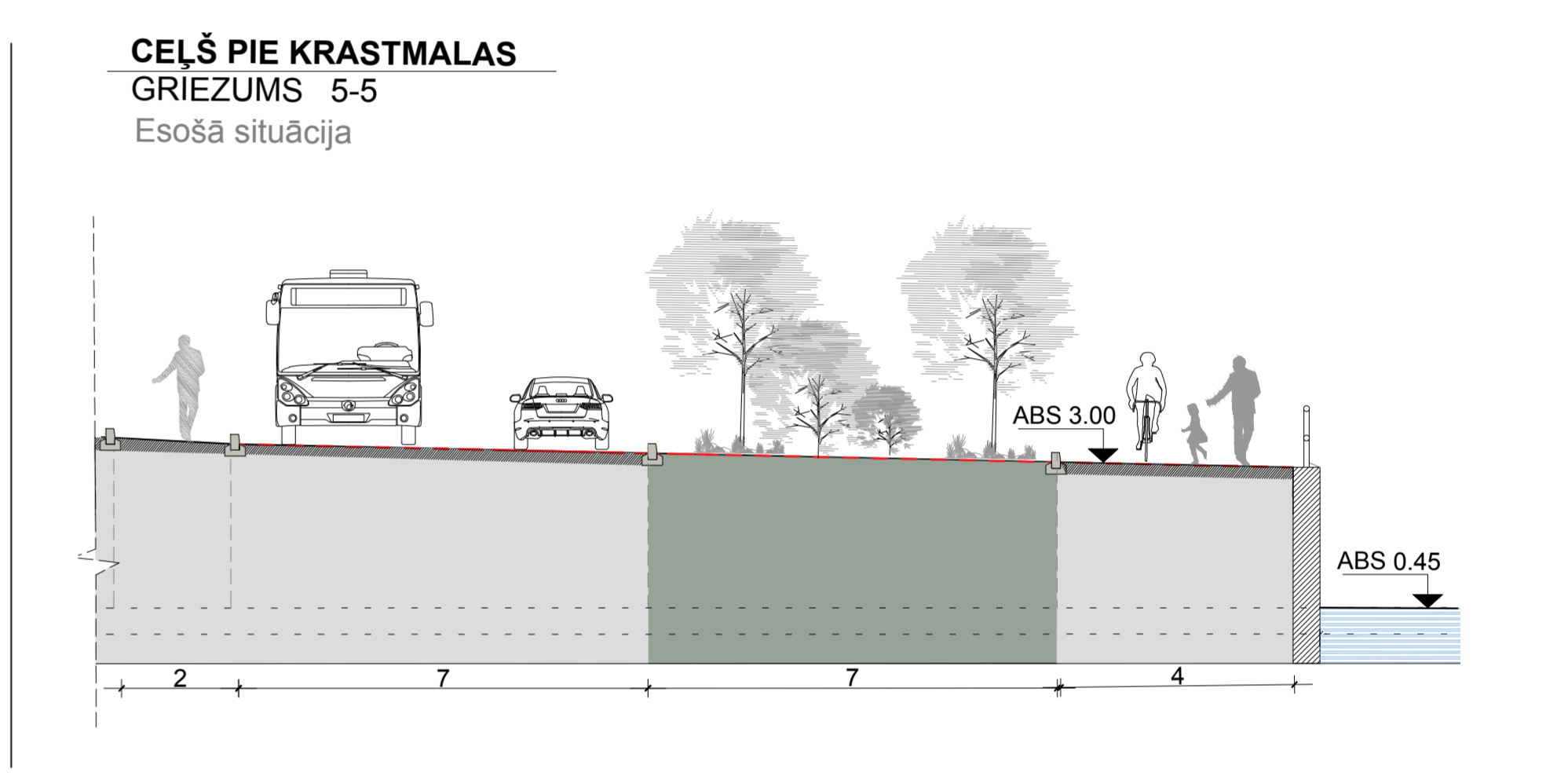
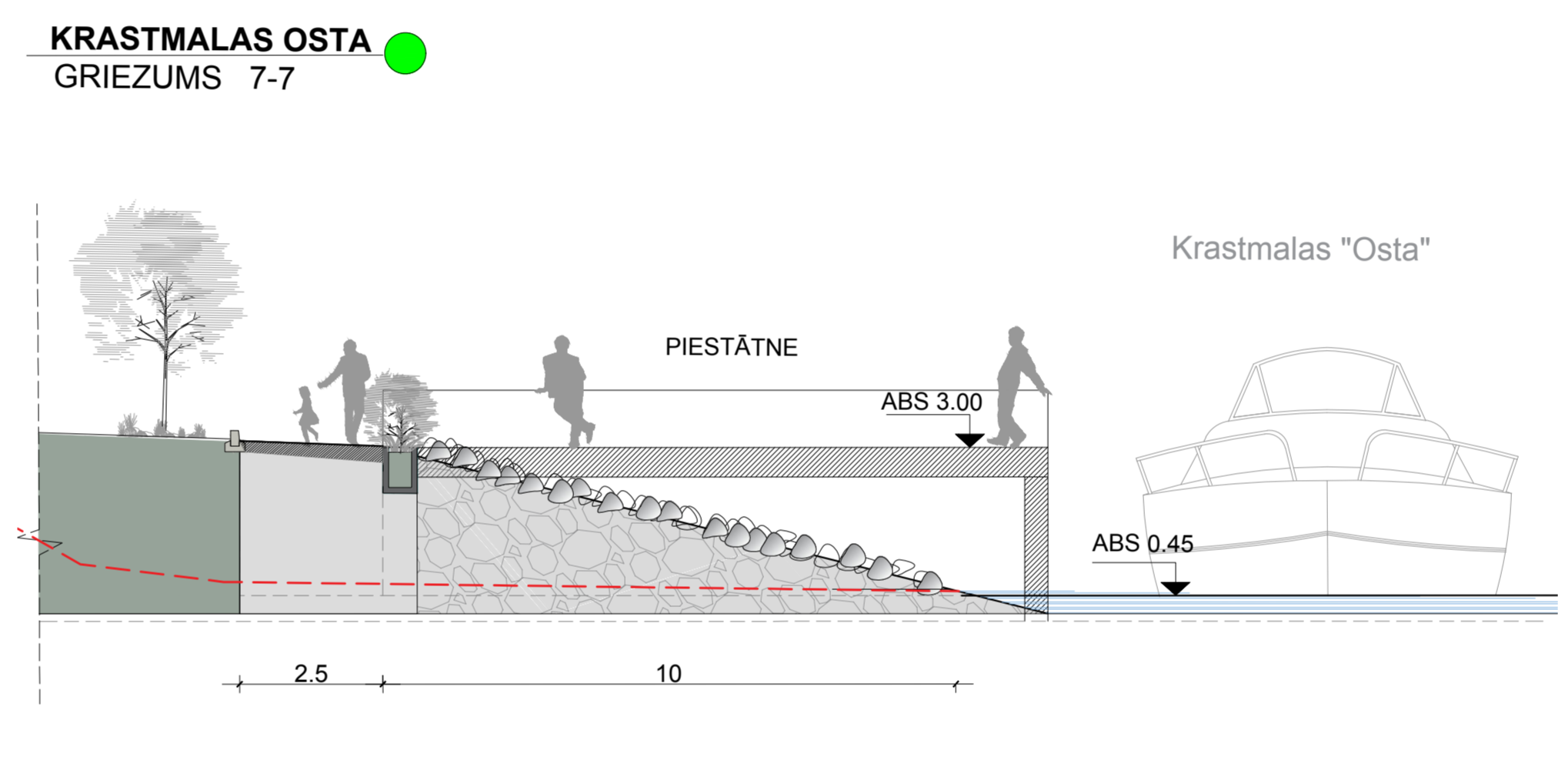
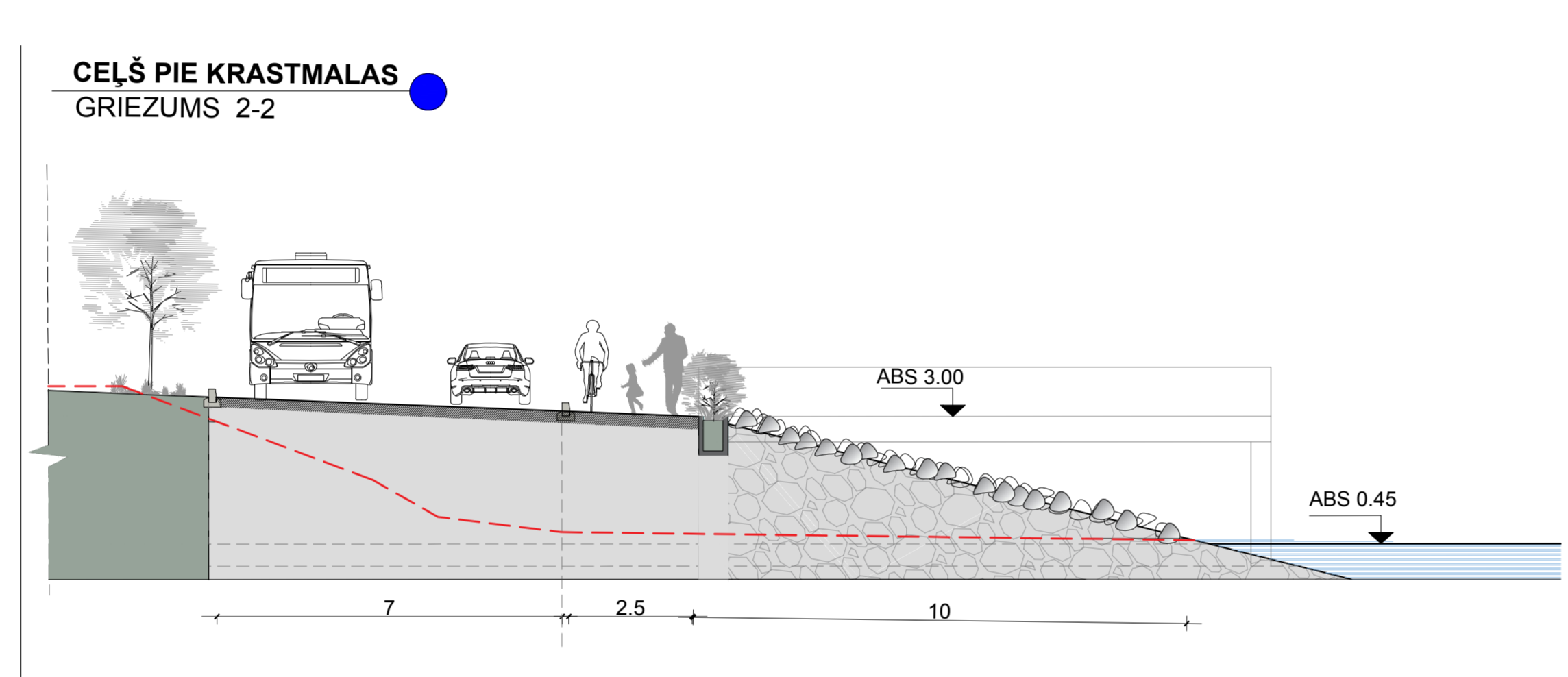
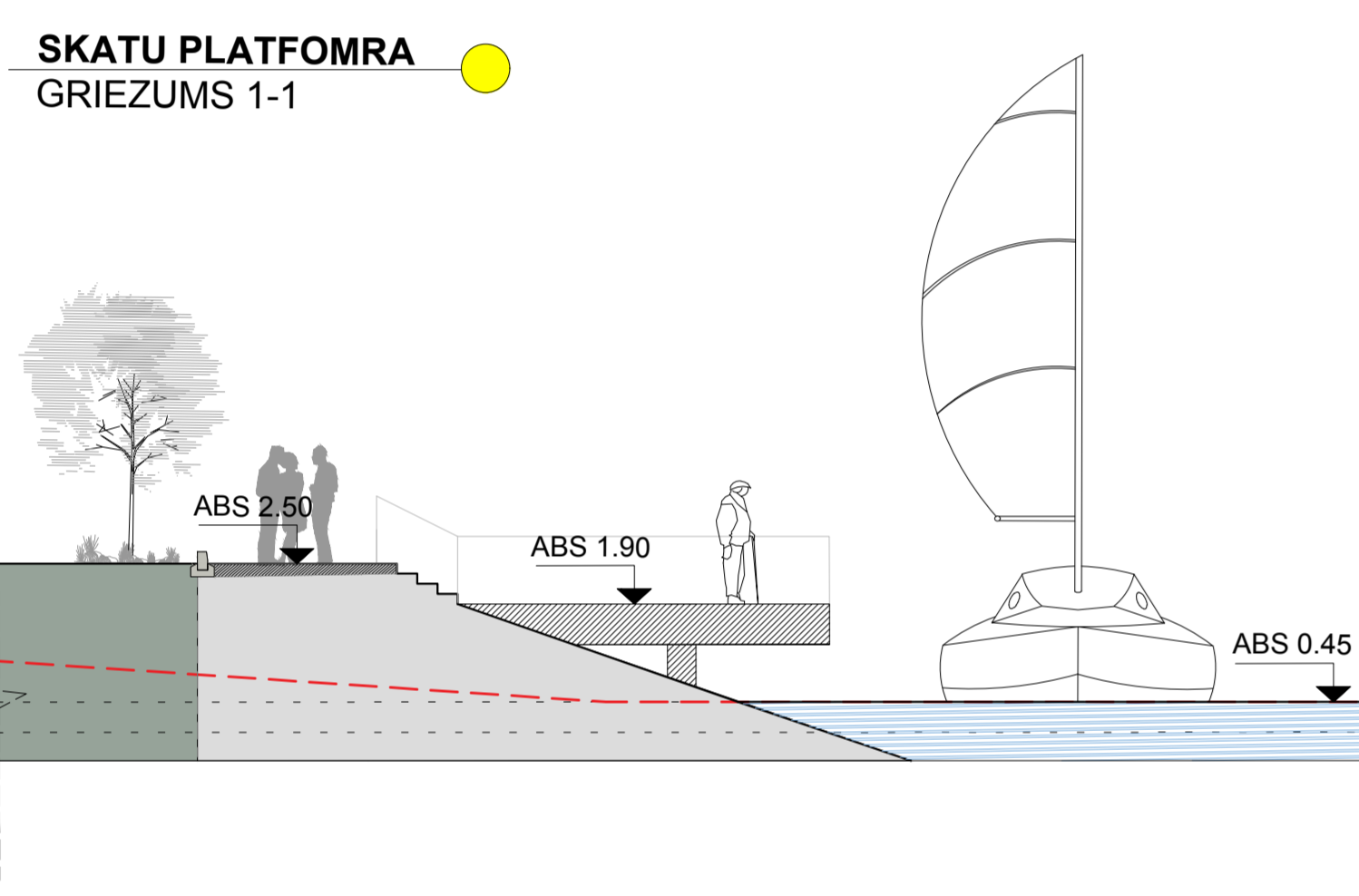


Topogrāfijas dati:  
 1. Pirms sagatavošanas uz RDIPAD ģeodētiskās pārvaldes 2016. gada izstrādātā inženiertopogrāfiskā plāna ar mēroga nosauktību 1:500 pamata.  
 2. LKS-92 TM koordinātu sistēma.  
 3. Mēroga koeficients 0.999600.  
 4. Latvijas normālo augstumu sistēma epochā 2000.5 (LAS-2000.5).  
 Kartē izmantoti neaktīvā stāvuma valsts kadastra informācijas sistēmas dati, 2017. gads.

**PARKA CEĻU/TAKU PROFILI M1:100**



**KRASTMALAS ŠĶĒRSPROFILI M 1:100**



**APZĪMĒJUMI:**

- PROJEKTĪJAMĀ MULTIFUNKCIONĀLĀ BIZNESĀ CENTRĀ ĒKA ( VĒSTURISKAIS SASKAŅOTAIS PROJEKTS) VARIANTS 3
- LATVIJAS TELEVIZIJA
- PROJEKTĪJAMĀS ĒKAS
- ESOŠĀS ĒKAS
- BRAUKTUVE
- IETVE
- VELOCELĪNI
- SABIEDRISKĀ TRANSPORTA PIETURVIETA
- AUTOSTĀVVIETAS
- GALVENĀ IEĒJA
- GALVENĀ IEBRAUKTUVE
- NOJAUČAMAS BŪVES
- GĀJĒJU PĀREĪJA
- LOKĀLPLĀNOJUMA ROBEŽA
- ESOŠĀ ZEMES KONTŪRA ŠĶĒRSPROFILA
- KOKAUGU IZLAISE, BRĪVSTĀVOŠAS, PLASTISKAS STĀDĪJUMU GRUPAS
- BRĪVSTĀVOŠAS, PLASTISKAS, ZEMAS STĀDĪJUMU GRUPAS
- KOKAUGU IZLAISE, ZEMAS STĀDĪJUMU GRUPAS
- NOROBEŽOJOŠI, LINEĀRI, ZEMI STĀDĪJUMI
- SOLITERI AUTOSTĀVVIETA
- BIOLOĢISKI VĒRTĪGIE KOKI UN TO GRUPAS
- SAGLABĀJAMI
- IETEICAMS SAGLABĀT, VEICOT TERITORIJAS APBŪVI
- IZCĒRTAMI, KOMPENSĒJAMI AR PROMĒNADES APSTĀDĪJUMIEM
- KRASTMALAS
- DABISKA, NENOSTIPRINĀTA KRASTMALA
- NOSTIPRINĀTA KRASTMALA
- VERTIKĀLI NOSTIPRINĀTA KRASTMALA
- SLIPI STIPRINĀTA KRASTMALA
- KRASTMALAS SKĪVERS
- APSTĀDĪJUMI IELU TĒLPĀ
- PASTAIĢU PROMĒNĀDE
- APBŪVES ZONA AR APSTĀDĪJUMIEM
- ŪDEŅU TERITORIJA
- DABAS ZONA
- PARKS
- AKTĪVĀS ATPŪTAS ZONA
- MIERĪGĀS ATPŪTAS ZONA
- KRASTMALAS ZONA
- PLUDMALES ZONA
- PERSPEKTĪVĀ DABAS UN APSTĀDĪJUMU ZONA

