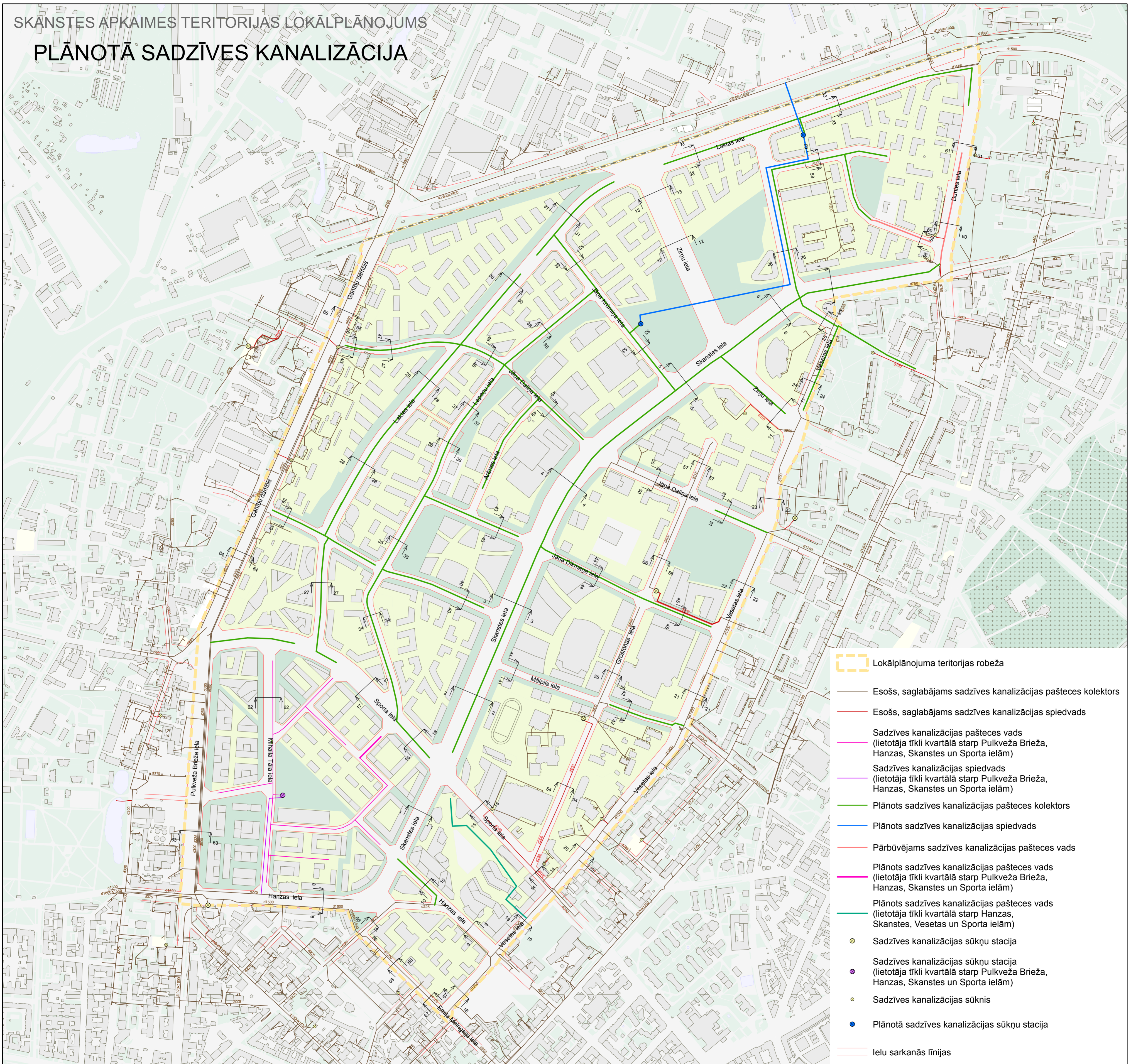

















# SKANSTES APKAIMES TERITORIJAS LOKĀLPLĀNOJUMS

## PLĀNOTĀ SADZĪVES KANALIZĀCIJA



-  Lokālplānojuma teritorijas robeža
-  Esošs, saglabājams sadzīves kanalizācijas paštesces kolektors
-  Esošs, saglabājams sadzīves kanalizācijas spiedvads
-  Sadzīves kanalizācijas paštesces vads (lietotāja tīkli kvartālā starp Pulkveža Brieža, Hanzas, Skanstes un Sporta ielām)
-  Sadzīves kanalizācijas spiedvads (lietotāja tīkli kvartālā starp Pulkveža Brieža, Hanzas, Skanstes un Sporta ielām)
-  Plānots sadzīves kanalizācijas paštesces kolektors
-  Plānots sadzīves kanalizācijas spiedvads
-  Pārbūvējams sadzīves kanalizācijas paštesces vads
-  Plānots sadzīves kanalizācijas paštesces vads (lietotāja tīkli kvartālā starp Pulkveža Brieža, Hanzas, Skanstes un Sporta ielām)
-  Plānots sadzīves kanalizācijas paštesces vads (lietotāja tīkli kvartālā starp Hanzas, Skanstes, Vesetas un Sporta ielām)
-  Sadzīves kanalizācijas sūkņu stacija
-  Sadzīves kanalizācijas sūkņu stacija (lietotāja tīkli kvartālā starp Pulkveža Brieža, Hanzas, Skanstes un Sporta ielām)
-  Sadzīves kanalizācijas sūknis
-  Plānotā sadzīves kanalizācijas sūkņu stacija
-  Ielu sarkanās līnijas



0 50 100 150 200 250 500 m

Kartes dati. 1. Karte sagatavota uz Latvijas Ģeotelpiskās informācijas aģentūras izstrādātā topogrāfiskā plāna ar mēroga noteiktību 1 : 2000, 2013. gads.  
2. LKS-92 TM koordinātu sistēma.  
3. Mēroga koeficients 0.999600.