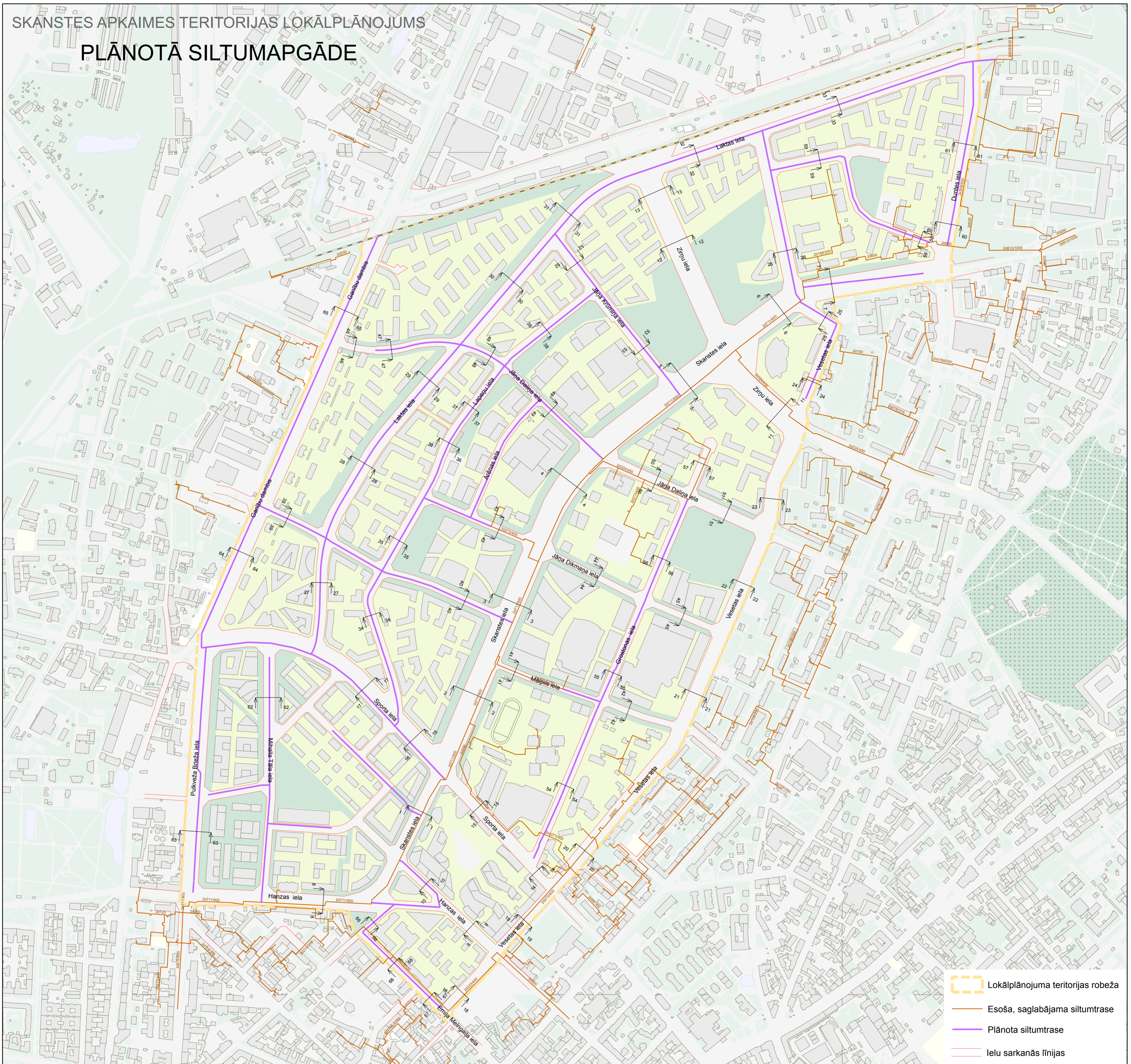






SKANSTES APKAIMES TERITORIJAS LOKĀLPLĀNOJUMS

PLĀNOTĀ SILTUMAPGĀDE



-  Lokālplānojuma teritorijas robeža
-  Esoša, saglabājama siltumtrase
-  Plānota siltumtrase
-  Ielu sarkanās līnijas



0 50 100 150 200 250 500 m

Kartes dati. 1. Karte sagatavota uz Latvijas Ģeotelpiskās informācijas aģentūras izstrādātā topogrāfiskā plāna ar mēroga noteiktību 1 : 2000, 2013. gads.
2. LKS-92 TM koordinātu sistēma.
3. Mēroga koeficients 0.999600.