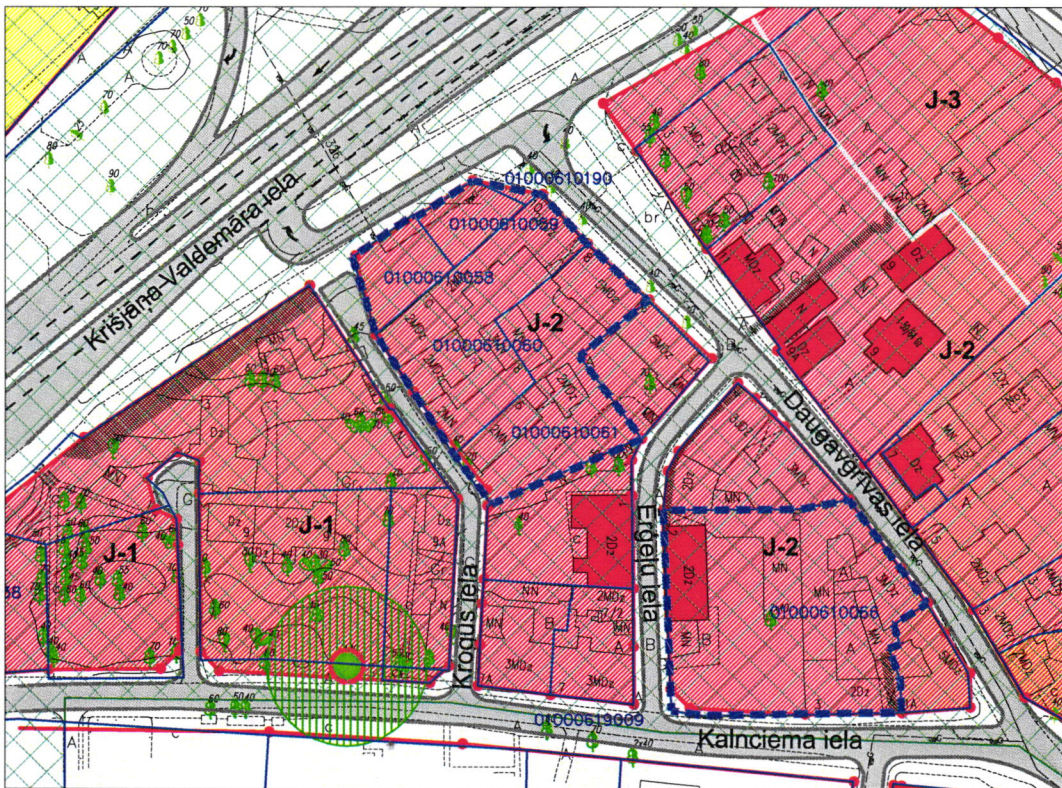


Situācijas plāns










Pielikums
darba uzdevumam

LOKĀLPLĀNOJUMA TERITORIJAS ROBEŽA



Lokālplānojuma teritorija atrodas spēkā esošajā Zunda kanālam piegulošās teritorijas detālplānojumā, kas apstiprināts ar Rīgas domes 22.02.2005. saistošajiem noteikumiem Nr.87

	Lokālplānojuma teritorijas robeža (~0,8 ha)		Valsts aizsargājams kultūras piemineklis
	Zemesgabalu kadastra robežas		Apbūves aizsardzības teritorija
	Jauktas apbūves teritorija: - J-1 ar apbūves augstumu līdz 6 stāviem - J-2 ar kvatālā raksturīgo apbūves augstumu - J-3 ar apbūves augstumu līdz 6 stāviem		Dižkoks ar aizsardzības zonu
			Ielu teritorija

SIA "Rits Holding" valdes locekle
un SIA "SPI RE Holdings S.a.r.l." pilnvarotā persona

S.Cimmere

SIA "SPI RE Holdings S.a.r.l." pilnvarotā persona

T.Kosheleva

Pilsētas attīstības departamenta direktora p.i.

A.Krūze

Rīgas domes
Pilsētas attīstības departamenta
Pilsētvides attīstības pārvaldes valdītāja,
Atļaušana veikt pilsētvides attīstības
jautājumus