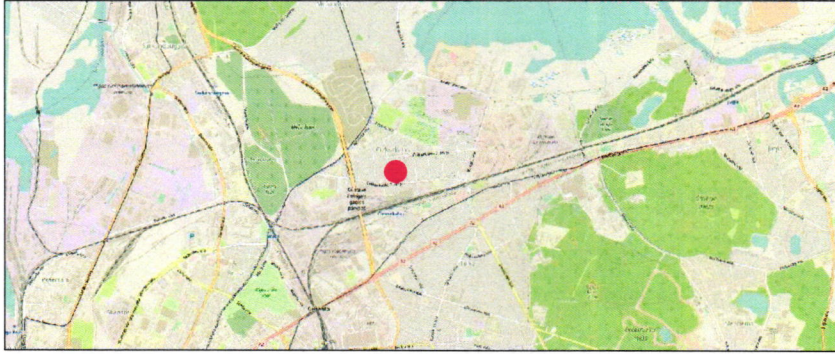








Situācijas plāns

Pielikums
darba uzdevumam



LOKĀLPLĀNOJUMA TERITORIJAS ROBEŽA



- | | |
|---|---|
|  Lokālplānojuma teritorijas robeža (3482m ²) |  Jaukas apbūves ar dzīvojamo funkciju teritorija |
|  Zemesgabalu kadastra robežas |  Ielu teritorija |
|  Dzīvojamās apbūves teritorija |  Apbūves aizsardzības teritorija "Čiekurkalns" |

SIA "KV NAMS" valdes locekle

Pilsētas attīstības departamenta direktora p.i.

I.Kordovera

A.Krūze