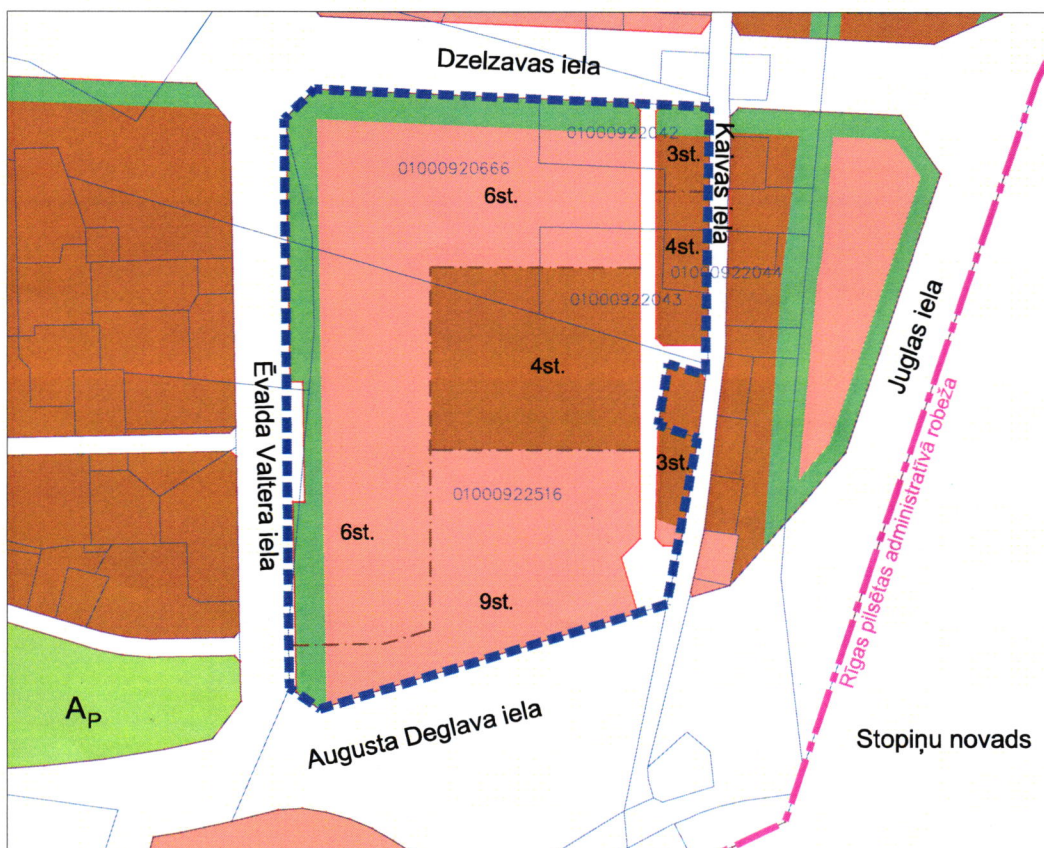


Situācijas plāns











Pielikums
darba uzdevumam

LOKĀLPLĀNOJUMA TERITORIJAS ROBEŽA



Lokālpilnplānojuma teritorija atrodas spēkā esošajā detālpilnplānojumā teritorijai Dreiliņos, starp Kaivas ielu, A. Deglava ielu, Ē. Valtera ielu un Dzelzavas ielu, kas apstiprināts ar Rīgas domes 28.02.2012. saistošajiem noteikumiem Nr.170

	Lokālpilnplānojuma teritorijas robeža (~15,3 ha)		Dzīvojamās apbūves teritorija
	Zemesgabalu kadastra robežas		Apstādījumu un dabas teritorija
	Jauktas apbūves ar dzīvojamo funkciju teritorija		Ielu teritorija
	Publiskās apbūves ar apstādījumiem teritorija		Maksimālais apbūves stāvu skaits

SIA "Kaivas tirdzniecības centrs" valdes priekšsēdētājs

A.Kozlovskis

Pilsētas attīstības departamenta direktora p.i.

A.Krūze