















### Apzīmējumi

-  Lokālpārplānojuma robeža
-  Zemes vienības robeža
-  Plānotās zemes vienības robeža
-  Plānotās zemes vienības numurs un platība
-  Likvidējamas zemes vienības robeža

### Funkcionālais zonējums


-  Daudzstāvu dzīvojamās apbūves teritorija (DzD5, DzD6)
-  Dabas un apstādījumu teritorija (DA31)
-  Transporta infrastruktūras teritorija (TR29)

### Aizsargjoslas un aprobežojumi

-  Eksploatācijas aizsargjosla gar ielu - sarkanā līnija
-  Lokālpārplānojumā plānota aizsargjosla gar ielu - sarkanā līnija; pagrieziena punkts
-  Likvidējama eksploatācijas aizsargjosla gar ielu - sarkanā līnija
-  Plānotais transporta un inženierkomunikāciju koridors

### Piezīmes:

1. Plānoto zemes vienību robežas precizējamas Zemes ierīcības projekta izstrādes laikā.

Izstrādāja	V. Uzvārds	Paraksts	Datums	Pasūtījums	 SIA „Metrum” Reģ. Nr.40003388748 Gertrūdes iela 47-3, Rīga www.metrum.lv		
Projekta vadītāja	S. Plēpe		2018	LOKĀLPLĀNOJUMS zemesgabalam Juglas ielā 11			
Kartogrāfs	S. Plēpe		2018	Pasūtītājs SIA "NULE 6"			
Kartes dati:				Līguma Nr.	90-16-00019	Mērogs	1:1500
1. Augstas detalizācijas topogrāfiskā informācija M 1:500. Izstrādātājs SIA "METRUM". Uzmērīšana veikta 2016. gada 06. oktobrī. LKS-92 TM koordinātu sistēma, mēroga koeficients 0.999634. Latvijas normālo augstumu sistēma (LAS-2000.5). 01.12.2014. 2. Nekustamā īpašuma kadastra kartes dati uz 18.10.2016. Dati iegūti portāla www.kadastrs.lv (datne 316555.edoc). 3. Ielu sarkanās līnijas attēlotas atbilstoši Rīgas teritorijas plānojumam.				Lapas nosaukums	ZEMES IERĪCĪBAS PROJEKTA PRIEKŠLIKUMA 3. VARIANTS	Lapa	5
						Lapas	13