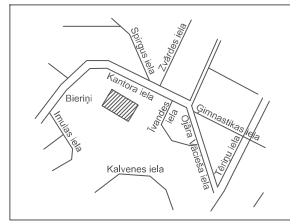
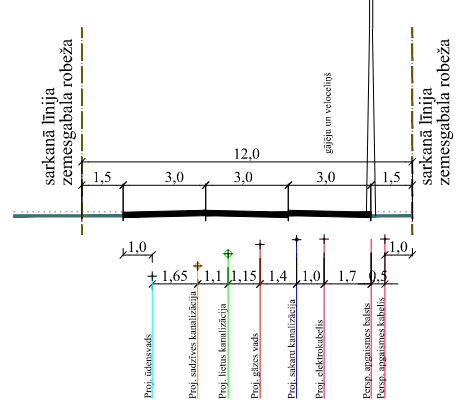


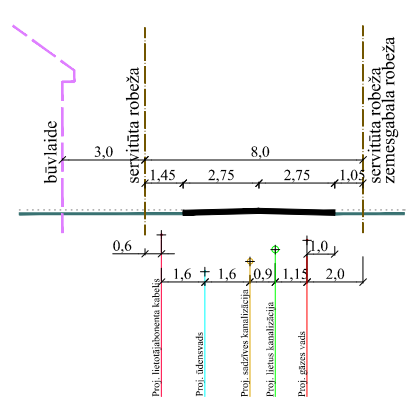
Objekta izvietojuma shēma



Šķērgriezums 1-1 M 1:250



Ceļa servitūta šķērgriezums 2-2 M 1:250



Kartogrāfiskā pamatne - topogrāfiskais uzmērījums mērogā 1:500
LKS-92 TM koordinātu sistēmā, mēroga koeficients 0,999600
Autors: SIA "Latgeo", 15.11.2013.

Topogrāfiskie apzīmējumi

- zemsprieguma elektrokabelis
- apgaismošanas kabelis
- sadzīves kanalizācijas paštesces cauruļvads
- ūdensvads (pazemes)
- pazemes vidējā spiediena gāzes vads
- elektronisko sakaru gaisvadu piekarkabelis
- ūdensteces krasta līnija
- esošās ielas sarkanās līnijas
- zemes īpašumu kadastra robežas
- dzīvojamā ēka
- nedzīvojamā ēka

Pieņemtie apzīmējumi

- lokālplānojuma teritorijas robeža
- projektētās ielas sarkanās līnijas
- likvidējamās ielas sarkanās līnijas
- izbūvējams piebraucamais ceļš
- projektētais sadales tīklu elektrokabelis
- projektētais lietotājaboneta kabelis
- projektētais ūdensvads
- projektētais gāzes vads
- projektētā lietus kanalizācija
- projektētā sadzīves kanalizācija
- projektētā sakaru kanalizācija

Projektētājs: SIA DAMSIJAS Brīvības gatve 223, Rīga, LV-1039 Tālr.67024805, 29103226 Fakss 67045983		LOKĀLPLĀNOJUMS ZEMESGABALIEM KANTORA IELĀ 10 (kadastra Nr.0100 106 2132, Nr.0100 106 2134)		
Pasūtītājs: SIA "Bieriņu parks" un SIA "Eiromāja 4"	Rasējums: INŽENIERTEHNISKĀS APGĀDES TĪKLU UN BŪVJU IZVIETOJUMS			
Arhitekts: D.Bērziņa	Nozare: LP			
Izstrādāja: J.Veilands	Mērogs: 1:1000	Datums: 27.04.2015	Lapa: 3	Lapas: 3