




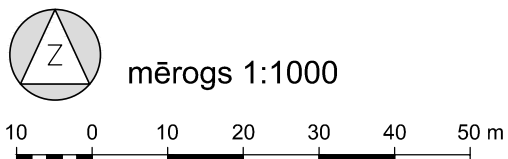


# FUNKCIONĀLAIS ZONĒJUMS



- APZĪMĒJUMI:
-  PUBLISKĀS APBŪVES TERITORIJA
  -  LOKĀLPLĀNA ROBEŽA
  -  BŪVLAIDE
  -  APBŪVES LĪNIJA
  -  ZEMES GABALA ROBEŽAS



! Uzmanību plāns sastādīts Latvijas normālo augstumu sistēmā epochā 2000,5 (LAS-2000,5). Eiropas vertikālās augstumu sistēmas (EVRS) realizācija Latvijas teritorijā.

Topogrāfiskais plāns mērogā 1:2000 Rīgas pilsētas teritorijai LKS-92 TM koordinātu sistēmā (Autors: Latvijas Ģeotelpiskās informācijas aģentūra) 2007 gads