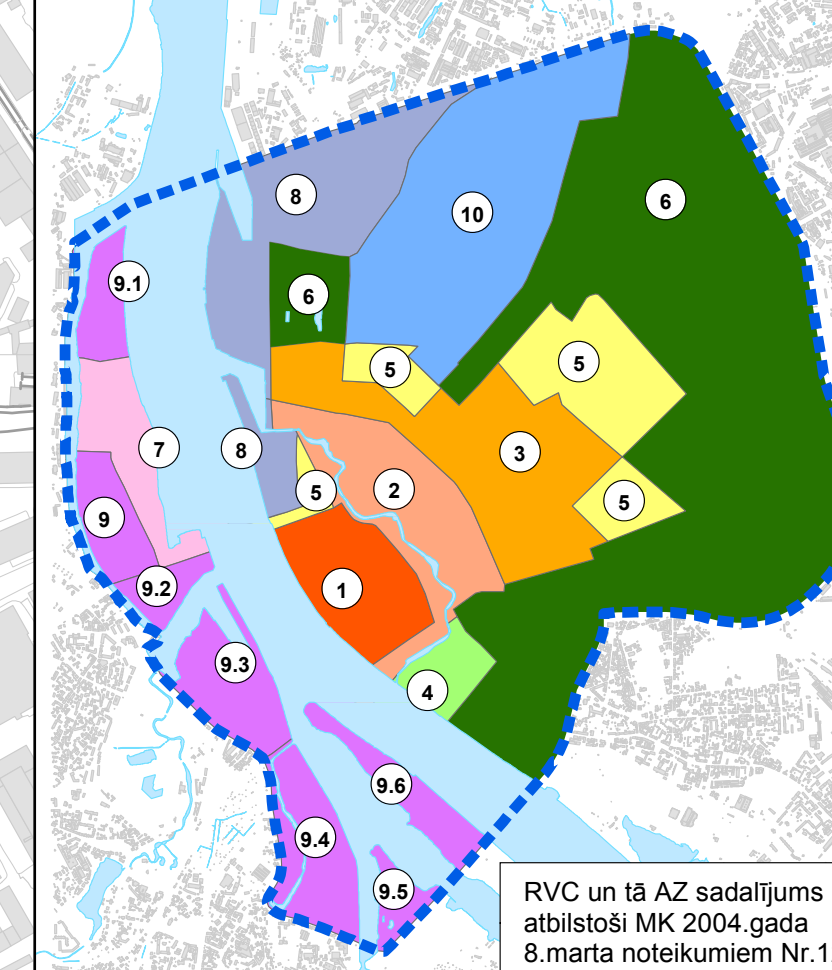




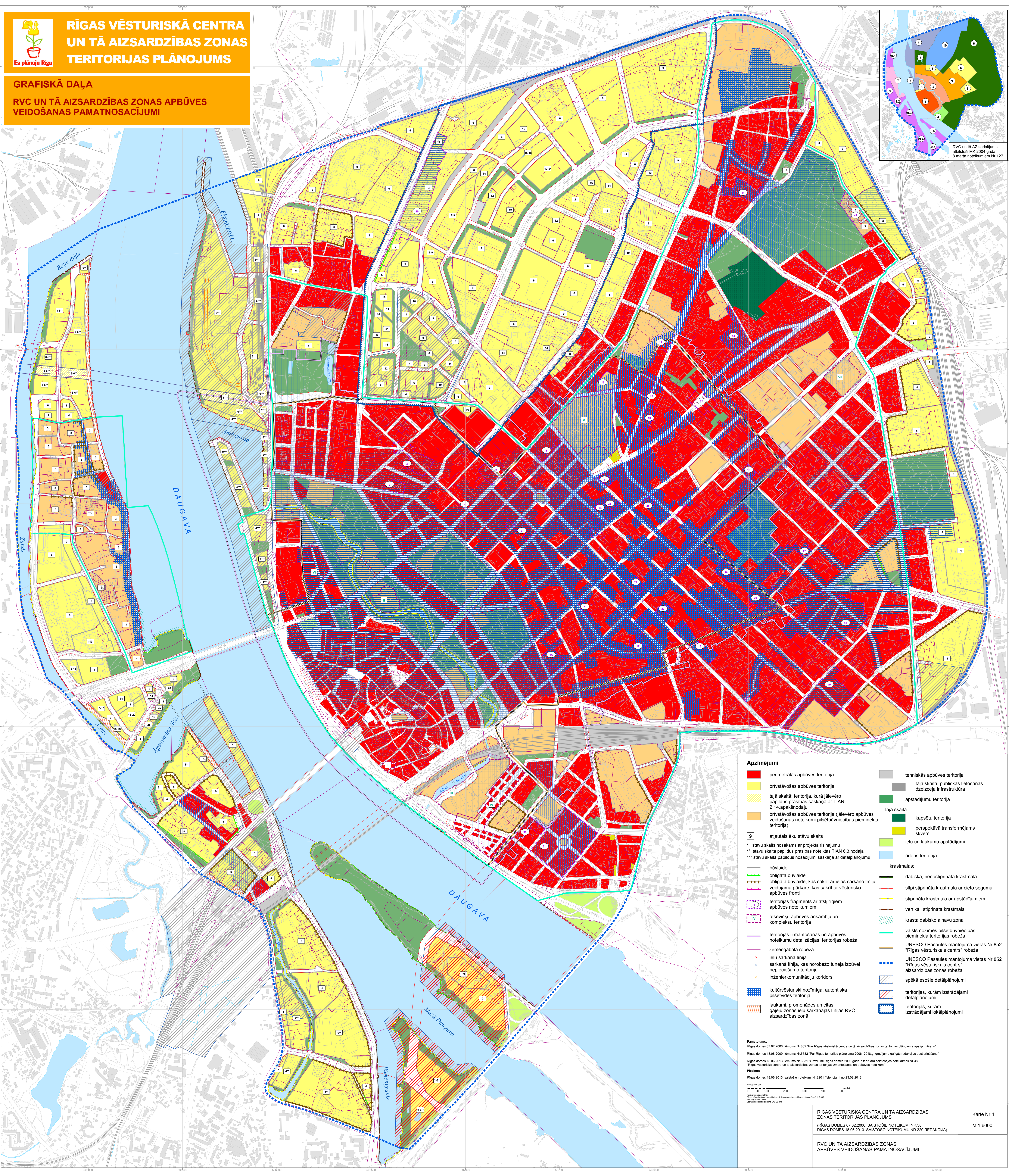
# RĪGAS VĒSTURISKĀ CENTRA UN TĀ AIZSARDZĪBAS ZONAS TERITORIJAS PLĀNOJUMS

## GRAFISKĀ DAĻA

RVC UN TĀ AIZSARDZĪBAS ZONAS APBŪVES VEIDOŠANAS PAMATNOSACĪJUMI




RVC un tā AIZSARDZĪBAS ZONAS APBŪVES VEIDOŠANAS PAMATNOSACĪJUMI  
atbilstoši MK 2004.gada  
8.marta noteikumiem Nr.127



Apzīmējumi	
	perimetralās apbūves teritorija
	brīvastvošas apbūves teritorija
	tajā skaitā: teritorija, kurā jāievēro papildus prasības saskaņā ar TIAN 2.14.apakšnoduli
	brīvastvošas apbūves teritorija (jāievēro apbūves veidošanas noteikumi pilsētubūvniecības pieminekļa teritorijā)
	atļautais ēku stāvu skaits
	* stāvu skaits nosakāms ar projekta risinājumu
	** stāvu skaita papildus prasības noteiktas TIAN 6.3.nodaļā
	*** stāvu skaita papildus prasības noteiktas saskaņā ar detaļplānojumu
	būvviade
	obligāta būvviade
	obligāta būvviade, kas sakrīt ar ielas sarkanā līniju
	veidojama pārkare, kas sakrīt ar vēsturisko apbūves fronti
	teritorijas fragmenti ar atšķirīgiem apbūves noteikumiem
	atsevišķu apbūves ansambļu un kompleksu teritorija
	teritorijas izmantošanas un apbūves noteikumu detalizācijas teritorijas robeža
	zemesgabala robeža
	ielu sarkanā līnija
	sarkanā līnija, kas norobežo tuneļa izbūvei nepieciešamo teritoriju
	inženierkomunikāciju koridors
	kultūrvēsturiski nozīmīga, autentiska pilsētdzīves teritorija
	laukumi, promenādes un citas gājēju zonas ielu sarkanajās līnijās RVC aizsardzības zonā
	tehnikās apbūves teritorija
	tajā skaitā: publiskās lietošanas dzelzceļa infrastruktūra
	apstādījumu teritorija
	tajā skaitā: kapsētu teritorija
	perspektīvā transformējams skvēršs
	ielu un laukumu apstādījumi
	ūdens teritorija
	krastmalas:
	dabiska, nenostiprināta krastmala
	silpi stiprināta krastmala ar cielo segumu
	stiprināta krastmala ar apstādījumiem
	vertikāli stiprināta krastmala
	krasta dabiskās ainavas zona
	valsts nozīmes pilsētubūvniecības pieminekļa teritorijas robeža
	UNESCO Pasaules mantojuma vietas Nr.852 "Rīgas vēsturiskais centrs" robeža
	UNESCO Pasaules mantojuma vietas Nr.852 "Rīgas vēsturiskais centrs" aizsardzības zonas robeža
	spēkā esošie detaļplānojumi
	teritorijas, kurām izstrādājami detaļplānojumi
	teritorijas, kurām izstrādājami lokālpilānojumi

**Pamatojums:**  
 Rīgas domes 07.02.2006. lēmums Nr.832 "Par Rīgas vēsturiskā centra un tā aizsardzības zonas teritorijas plānojuma apstiprināšanu"  
 Rīgas domes 18.08.2009. lēmums Nr.5582 "Par Rīgas teritorijas plānojuma 2006.-2018.g. grozījumu galīgās redakcijas apstiprināšanu"  
 Rīgas domes 18.06.2013. lēmums Nr.6331 "Grozījumi Rīgas domes 2006.gada 7.februāra sastatīšanās noteikumu Nr.38 "Rīgas vēsturiskā centra un tā aizsardzības zonas teritorijas izmantošanas un apbūves noteikumi"  
 Rīgas domes 18.06.2013. saistošie noteikumi Nr.220 l' īstenojami no 23.09.2013.



RĪGAS VĒSTURISKĀ CENTRA UN TĀ AIZSARDZĪBAS ZONAS TERITORIJAS PLĀNOJUMS  
 (RĪGAS DOMES 07.02.2006. SAISTĪŠO NOTEIKUMU NR.38 RĪGAS DOMES 18.06.2013. SAISTĪŠO NOTEIKUMU NR.220 REDAKCIJĀ)

Karte Nr.4  
 M 1:6000

RVC UN TĀ AIZSARDZĪBAS ZONAS APBŪVES VEIDOŠANAS PAMATNOSACĪJUMI