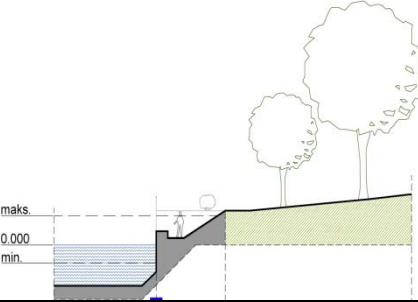
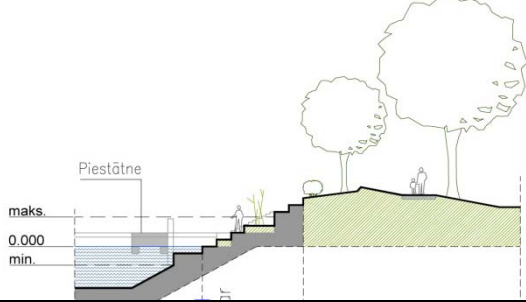
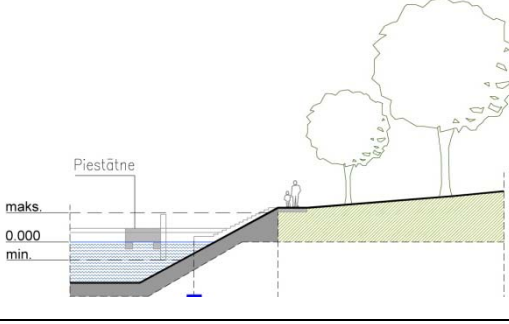
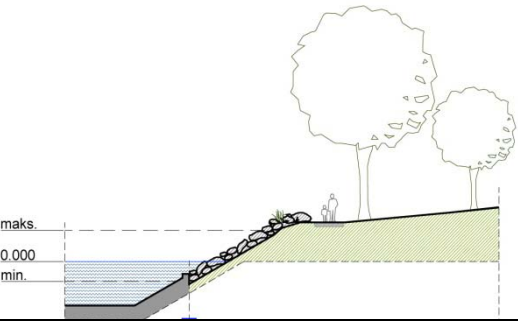
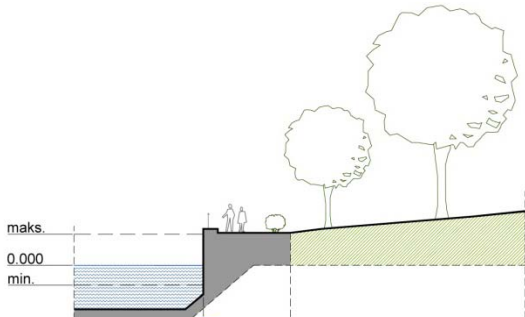


Krastmalu krastu stiprinājumu šķēršprofili

Šķēršprofilos shematiski attēlots krastmalas šķēršprofils attiecībā pret paredzamajām ūdens līmeņa svārstībām (0.000 atzīme – gada vidējais ūdens līmenis, maksimālo uzplūdu līmenis un minimālais ūdens līmenis), stiprinājumu konstruktīvā uzbūve un publiskās ārtelpas labiekārtojuma pamatelementu izvietojuma iespējas (variācijas).

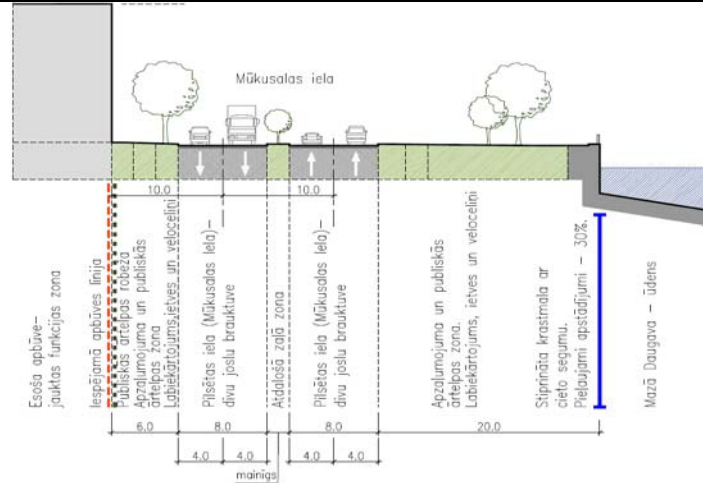
1. šķēršprofils: Dabiska nenostiprināta krastmala	
šķēršprofils 1A Dabiska nenostiprināta krastmala	šķēršprofils 1B Krastmala ar pludmali
2. šķēršprofils: Stiprināta krastmala ar apstādījumiem	
šķēršprofils 2A Krastmala ar apstādījumiem un gājēju ceļu nogāzes augšmalā	šķēršprofils 2B Krastmala ar apstādījumiem un gājēju ceļu nogāzes apakšmalā
šķēršprofils 2C Terasveida krastmala ar apstādījumiem	šķēršprofils 2D Krastmala ar apstādījumiem un slīpu zemūdens stiprinājumu

3. šķēršprofils: Slīpi stiprināta krastmala ar cieto segumu	
šķēršprofils 3A Stiprināta krastmala ar applūstošu gājēju ceļu	šķēršprofils 3B Terasveida krastmala
	
šķēršprofils 3C Krastmala ar slīpu zemūdens stiprinājumu	šķēršprofils 3D Vēsturiska krastmala ar dabīgo akmeņu segumu
	
4. šķēršprofils: Vertikāli stiprināta krastmala	
	

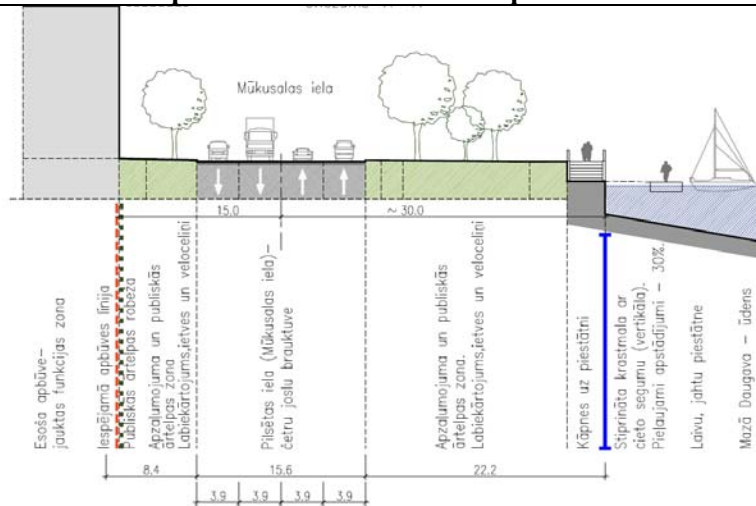
Krastmalas ielu sarkanajās līnijās. Principiālie šķērsprofili

Principiālajā šķērsprofilā dotie izmēri nav saistoši, tie ilustrē pielietojamos krastmalas ielas izbūves un rekonstrukcijas principus.

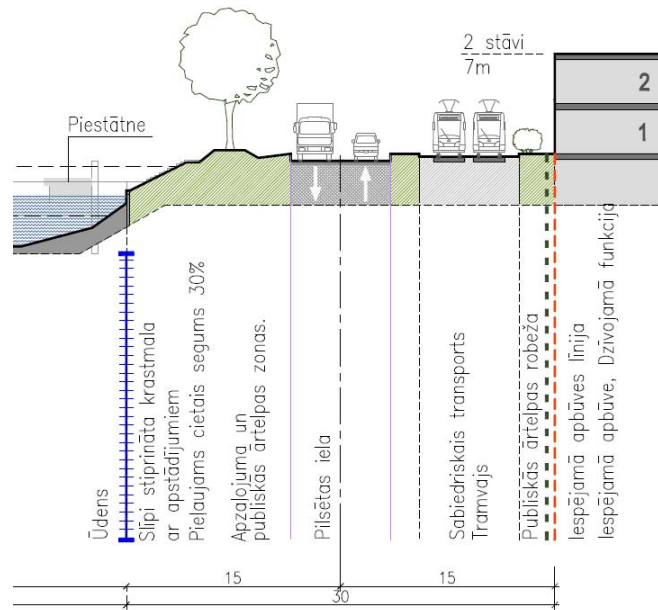
1. Šķērsprofils: Vertikāli stiprināta krastmala ar promenādes joslu



2. Šķērsprofils: Vertikāli stiprināta krastmala ar laivu piestātņi



3. Šķēršprofils: Stiprināta krastmala ar apstādījumiem un sabiedrisko transportu



4. Šķēršprofils: Vēsturiskā slīpi stiprināta krastmala ar ielu (Balasta dambis)

