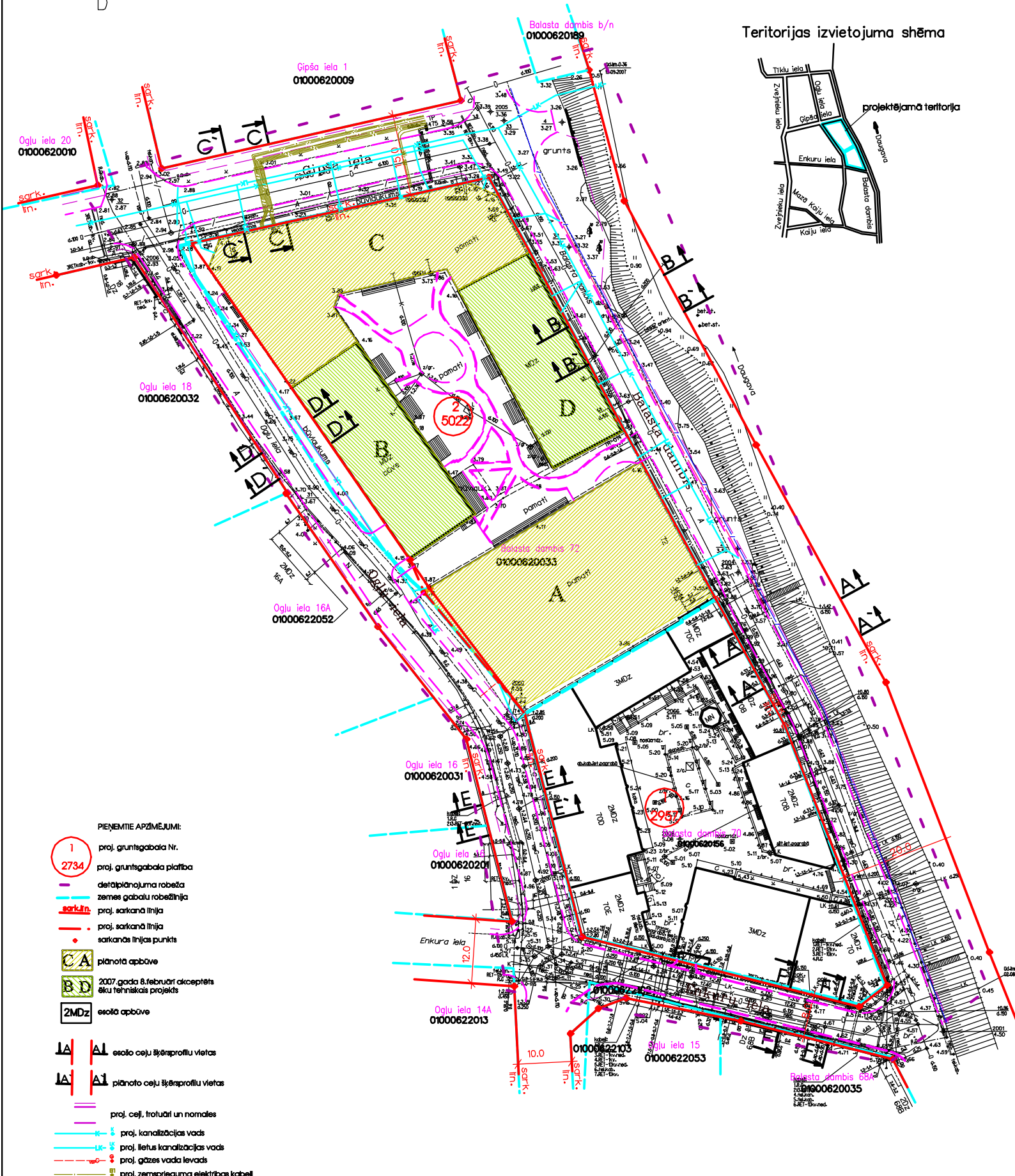
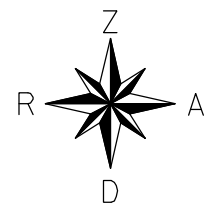


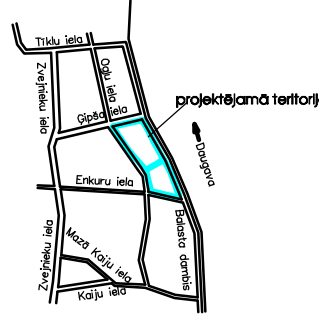
# IELU ŠĶĒRSPROFILI, INŽENIERKOMUNIKĀCIJAS

## 4. PIELIKUMS

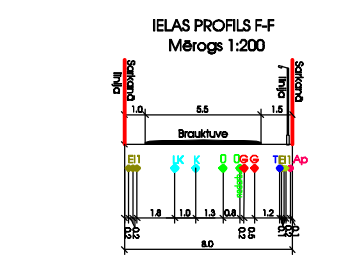
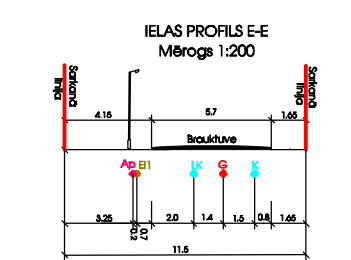
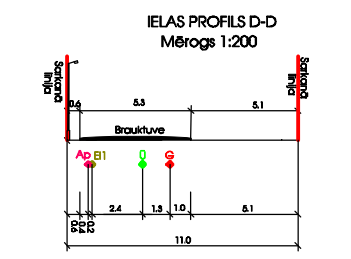
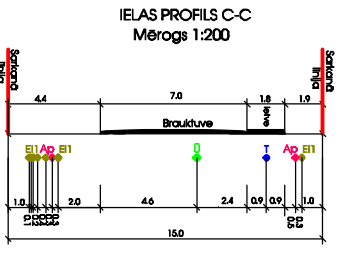
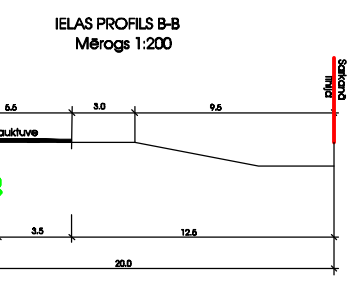
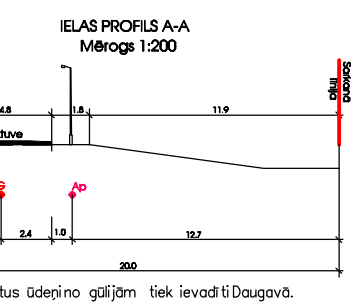
Rīgas domes  
2007. gada \_\_\_\_\_  
saistošajiem noteikumiem Nr. \_\_\_\_\_



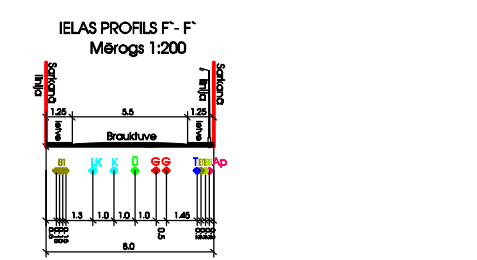
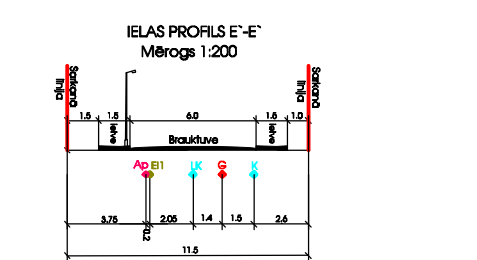
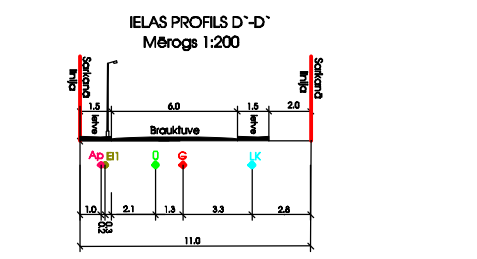
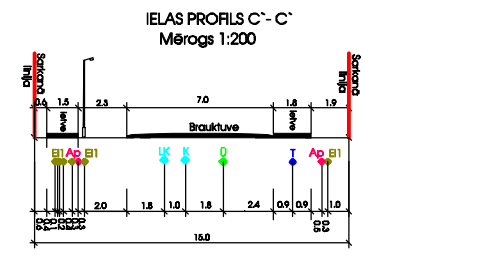
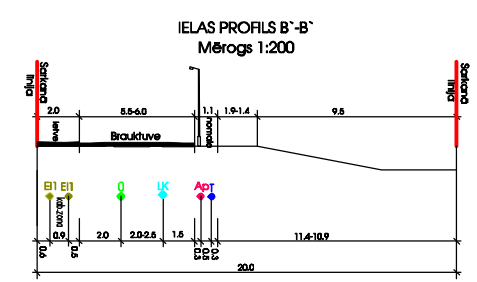
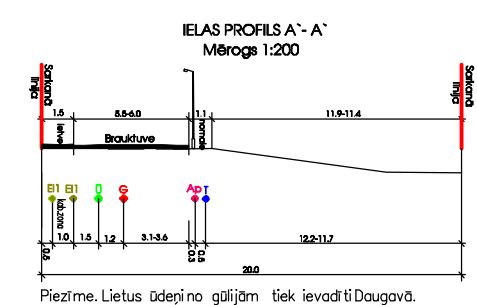
Teritorijas izvietojuma shēma



Esošie ielu profili



Plānotie ielu profili



- PIENĒMIE APZĪMĒJUMI:
- 1 2734 proj. gruntsgabala Nr.
  - proj. gruntsgabala platība
  - detālplānojuma robeža
  - zemes gabalu robežlīnija
  - sark.līn. proj. sarkanā līnija
  - proj. sarkanā līnija
  - sarkanās līnijas punkti
  - CA plānotā apbūve
  - ED 2007. gada 8. februārī akceptēts šķū tehniskais projekts
  - 2MDz esošā apbūve
  - IA IA esošo ceļu šķēršņu vietās
  - IA IA plānoto ceļu šķēršņu vietās
  - proj. ceļi, trotuāri un nomales
  - proj. kanalizācijas vads
  - proj. lietus kanalizācijas vads
  - proj. gāzes vada levads
  - proj. zemsprieguma elektrības kabes

Rīgas domes priekšsēdētājs

J. Birks