







Apzīmējumi

-  grozījumi kartē "Teritorijas plānotā (atļautā) izmantošana"
-  2.2.1. grozījumi kartē "Apbūves veidošanas pamatnosacījumi"
-  2.3.1. grozījumi kartē "RVC kultūrvēsturiskā mantojuma saglabāšanas un attīstības plāns"
-  2.4. teritorijas, kurām izstrādājams detālplānojums ar Rīgas domes 01.08.2006. lēmumu Nr. 1369 noteiktajos zemes gabalos
-  2.5. izvērtēt un precizēt iespējamās atļautā stāvu skaita izmaiņas teritorijās, kurām pašlaik tiek izstrādāta Daugavas kreisā krasta koncepcija
-  2.6. izvērtēt un precizēt plānoto (atļauto) izmantošanu un izmantošanas aprobežojumus saskaņā ar ielu tīkla un sabiedriskā transporta attīstību