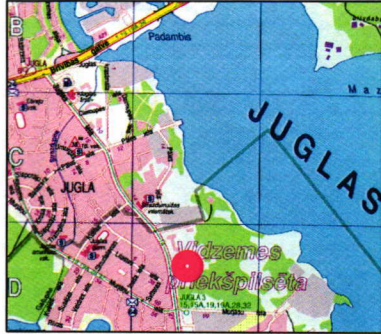


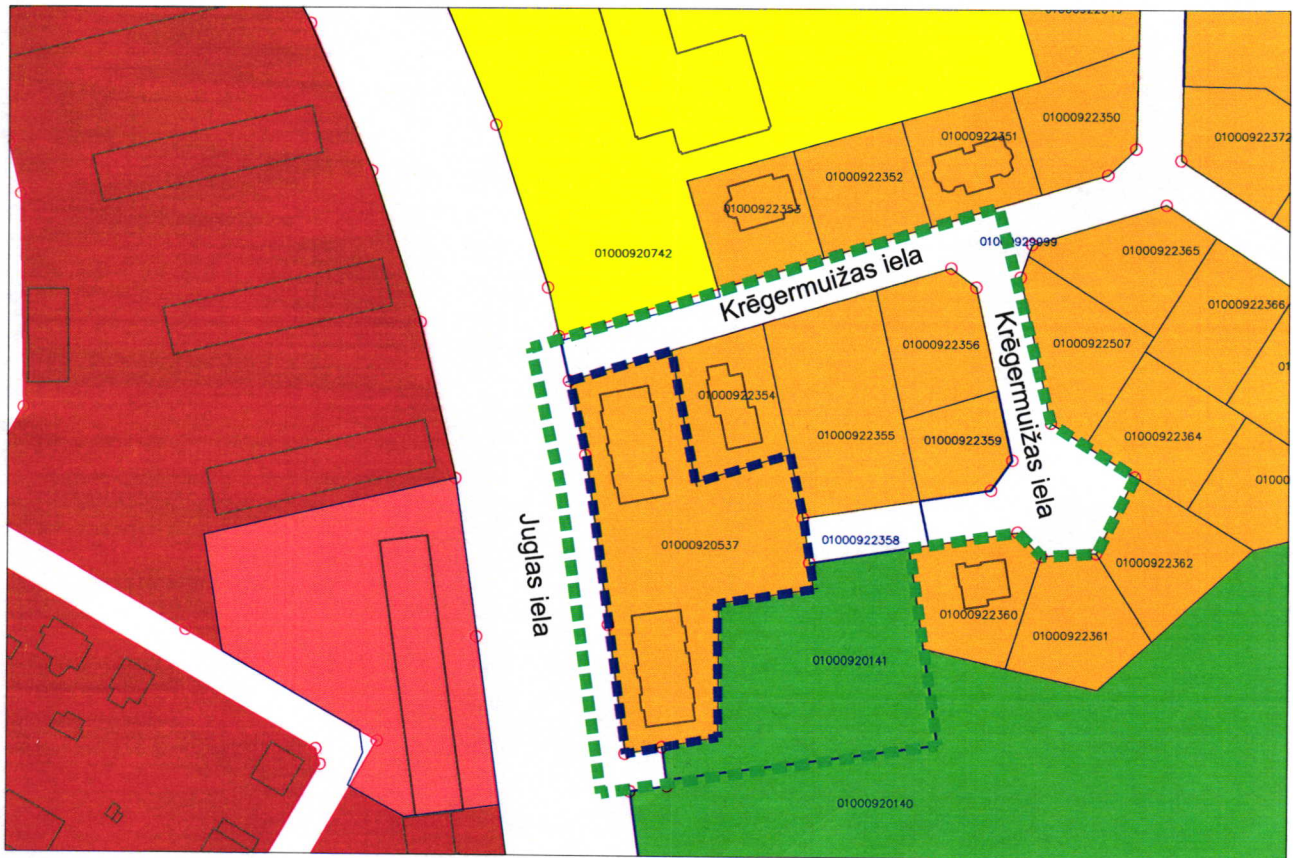
Situācijas plāns












LOKĀLPLĀNOJUMA TERITORIJAS ROBEŽA

Platība 3700m²

Mērogs 1:2000



-  Lokālpilnojumā teritorijas robeža
-  Funkcionālā zonējuma izpētes un priekšlikumu izstrādes teritorijas robeža
-  Zemesgabalu robežas un kadastra apzīmējumi
-  Jauktas apbūves ar dzīvojamo funkciju teritorija
-  Publiskās apbūves teritorija
-  Apstādījumu un dabas teritorija
-  Dzīvojamās apbūves teritorija
-  Savrupmāju apbūves teritorija
-  Ielu teritorija

SIA "HADU Investments" un SIA "Nakona"
pinvarotā persona

Pilsētvides attīstības departamenta direktora p.i.

J. Egļītis

Dz. Balodis

Rīgas domes
Pilsētvides attīstības departamenta
Pilsētvides attīstības pārvaldes vadītāja,
direktora vietniece pilsētvides attīstības
jautājumos