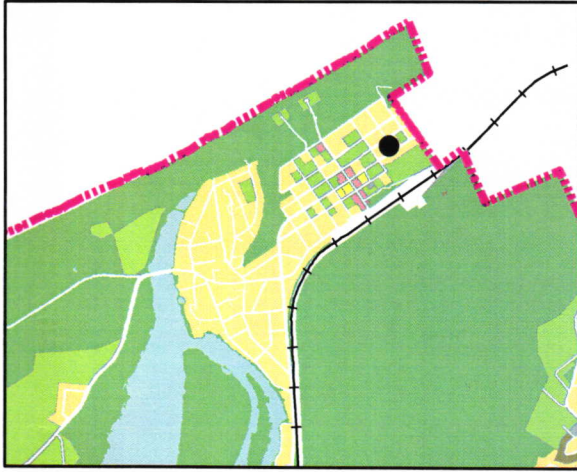








# SITUĀCIJAS PLĀNS

Apstiprināta ar Rīgas domes  
04.11.2014. lēmumu Nr. 1738



## LOKĀLPLĀNOJUMA TERITORIJAS ROBEŽA



- |  |   |
|--|---|
|  Lokālplānojuma teritorijas robeža (4842 m <sup>2</sup> )                   |  Savrupmāju apbūves teritorija (Sdz)                   |
|  Telpiskās ietekmes izpētes un priekšlikumu izstrādes teritorija (~ 2.3 ha) |  Apbūves ar apstādījumiem teritorija (Adz, Aj, Ap, As) |
|  Apbūves aizsardzības teritorija "Vecāki"                                   |  Jauktas apbūves ar dzīvojamo funkciju teritorija (J)  |
|  Rīgas administratīvā robeža  |  Publiskās apbūves teritorija (P)                      |
|  |  Dzelzceļa nodalījuma josla                            |
|  |  Īpašumu kadastra robežas                              |
|  |  Lielceļi, maģistrāles un ielas (L)                    |



SIA "NEIS" prokūrists

Direktora p.i.

Rīgas domes  
Pilsētas attīstības departamenta  
Pilsētvides attīstības pārvaldes vadītāja,  
direktora vietniece pilsētvides attīstības  
jautājumos

30-09-2014

I. PURMALE

 R. Prāvs  
 Dz. Balodis