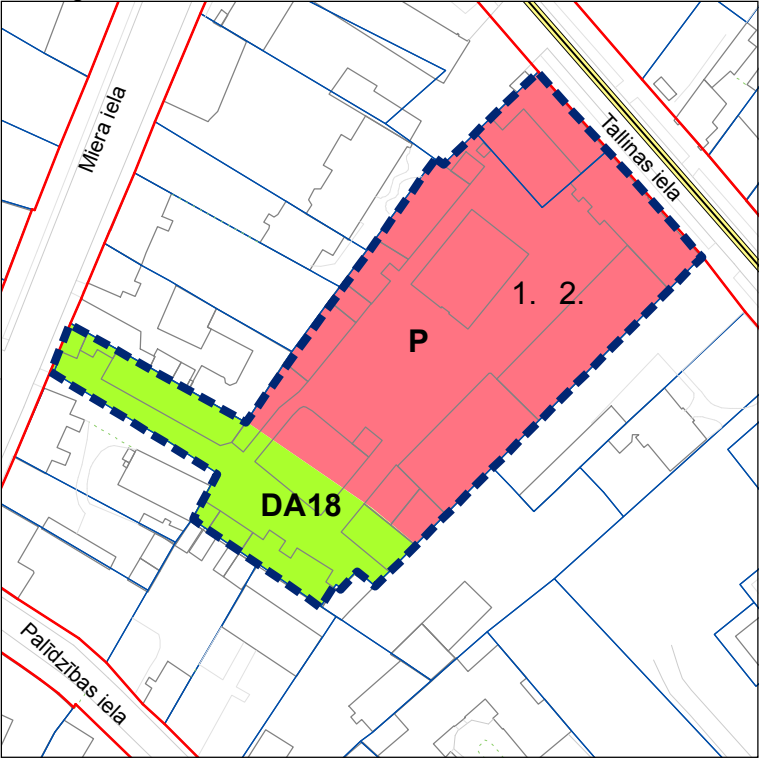
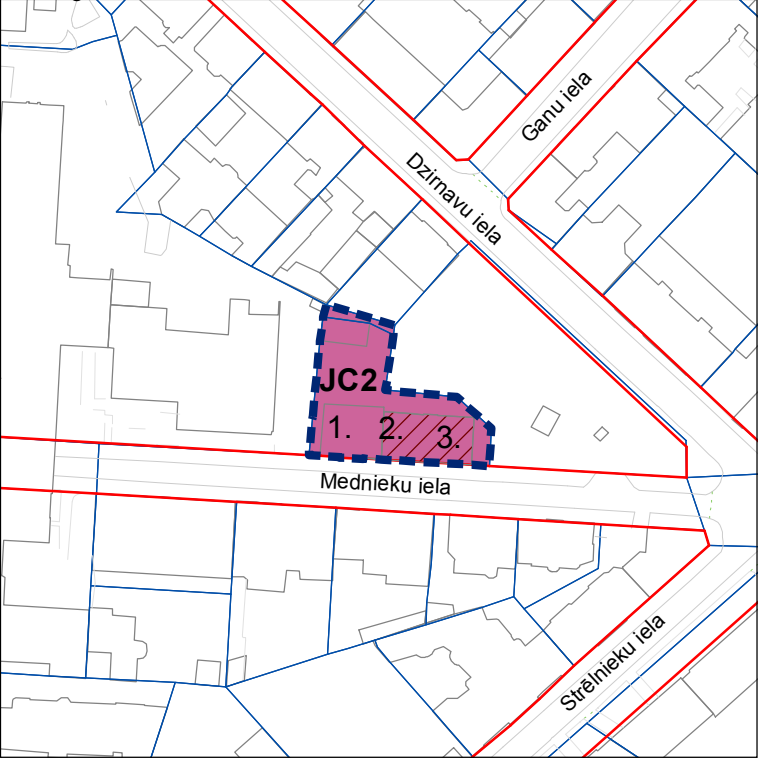


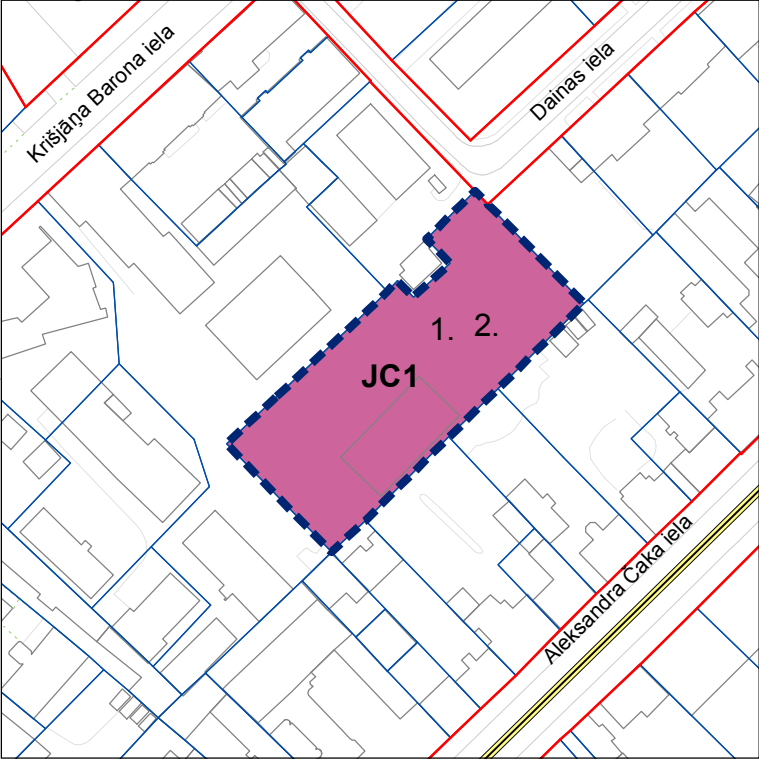
zemesgabali Tallinas ielā 6 un Tallinas ielā 10



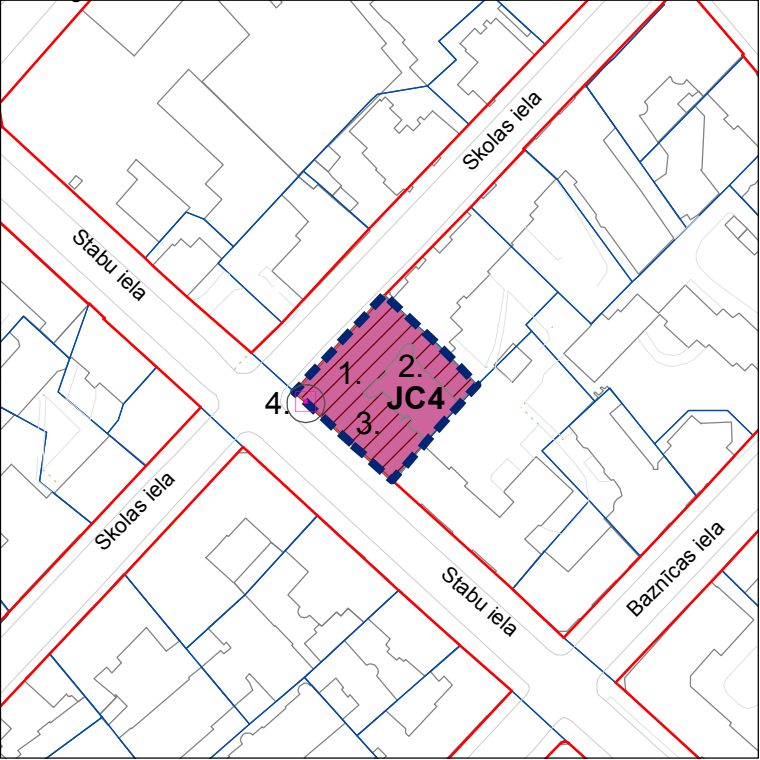
zemesgabali Mednieku ielā 7 un bez adreses



zemesgabals Dainas ielā 8



zemesgabals Skolas ielā 32



APZĪMĒJUMI



Lokalplānojuma robeža



Publiskās apbūves teritorija (P)

- galvenais izmantošanas veids:
- biroju ēku apbūve;
 - tirdzniecības un pakalpojumu objektu apbūve;
 - kultūras iestāžu apbūve;
 - sporta būvju apbūve;
 - aizsardzības un drošības iestāžu apbūve;
 - izglītības un zinātnes iestāžu apbūve;
 - veselības aizsardzības iestāžu apbūve;
 - sociālās aprūpes iestāžu apbūve;
 - reliģisko organizāciju ēku apbūve.

palīgizmantošana:
- daudzdzīvokļu māju apbūve.



Jauktas centra apbūves teritorija (JC1, JC2 un JC4)

- galvenais izmantošanas veids:
- daudzdzīvokļu māju apbūve
 - biroju ēku apbūve;
 - tirdzniecības un pakalpojumu objektu apbūve;
 - tūrisma un atpūtas iestāžu apbūve;
 - kultūras iestāžu apbūve;
 - sporta būvju apbūve;
 - aizsardzības un drošības iestāžu apbūve;
 - izglītības un zinātnes iestāžu apbūve;
 - veselības aizsardzības iestāžu apbūve;
 - sociālās aprūpes iestāžu apbūve;
 - reliģisko organizāciju ēku apbūve.

Dzīvojamās funkcijas īpatsvars zemesgabala apbūvē:

- JC1 ir vismaz 20%;
- JC2 ir vismaz 40%;
- JC4 ir vismaz 80%.



UNESCO Pasaules mantojuma vietas Nr.852 "Rīgas vēsturiskais centrs" robeža



Zemesgabalu robežas



Ēku un būvju robežas



Ielu sarkanās līnijas

Kartogrāfiskā pamatne: Topogrāfiskais plāns mērogā 1:2000 Rīgas pilsētas teritorijai, aktualizēts 2009.gadā
LKS-92 TM koordinātu sistēma
(Autors: © Latvijas Ģeotelpiskās informācijas aģentūra, 2000)

Lokālplānojums Rīgas pilsētas administratīvās teritorijas daļām - zemesgabaliem Mednieku ielā 7 (kadastra Nr.01000180028), bez adreses (kadastra Nr.01000180026), Dainas ielā 8 (kadastra Nr.01000330147), Skolas ielā 32 (kadastra Nr.01000200017), Tallinas ielā 6 (kadastra Nr.01000230130) un Tallinas ielā 10 (kadastra Nr.01000230024)						
Pasūtītājs: Rīgas domes Īpašuma departaments						
<p>RĪGAS DOMES PILSĒTAS ATTĪSTĪBAS DEPARTAMENTS PILSĒTVIDES ATTĪSTĪBAS PĀRVALDE</p> <p>Adrese: Amatu iela 4, Rīga, LV-1050 telefons: +371 67105816, fakss: +371 67012922 e-mail: ppn@riga.lv www.rdpad.lv</p>	Pārvaldes vadītāja	I.Purmale		Lapa	Lapas	Mērogs
	Vēsturiskā centra plānošanas nodaļas vadītāja	I.Staša-Šaršūne		3	3	1:2000
	Galvenā teritorijas plānotāja	L.Rozenfelde		Lokālplānojuma teritorijas funkcionālais zonējums		
	Kartogrāfe-galvenā ĢIS speciāliste	D.Stūre				