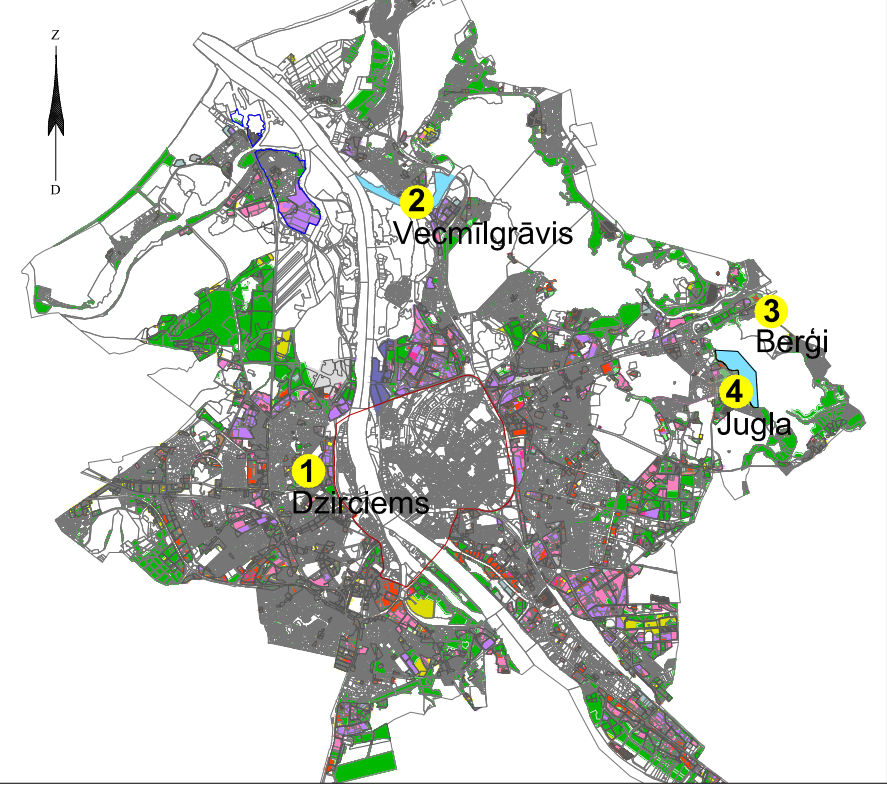
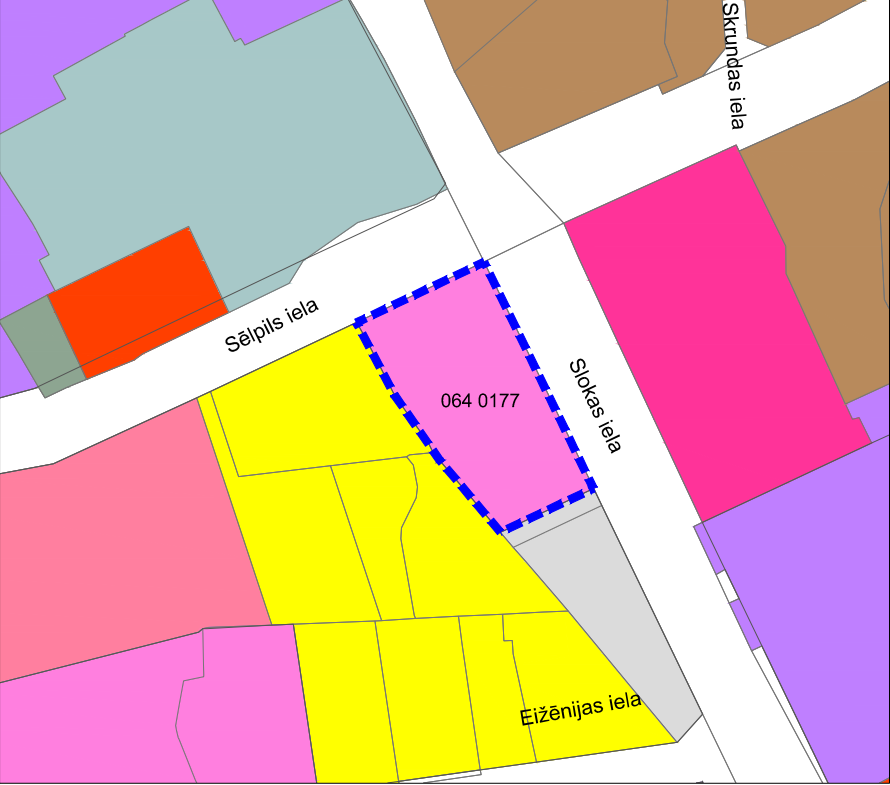


Situācijas plāns



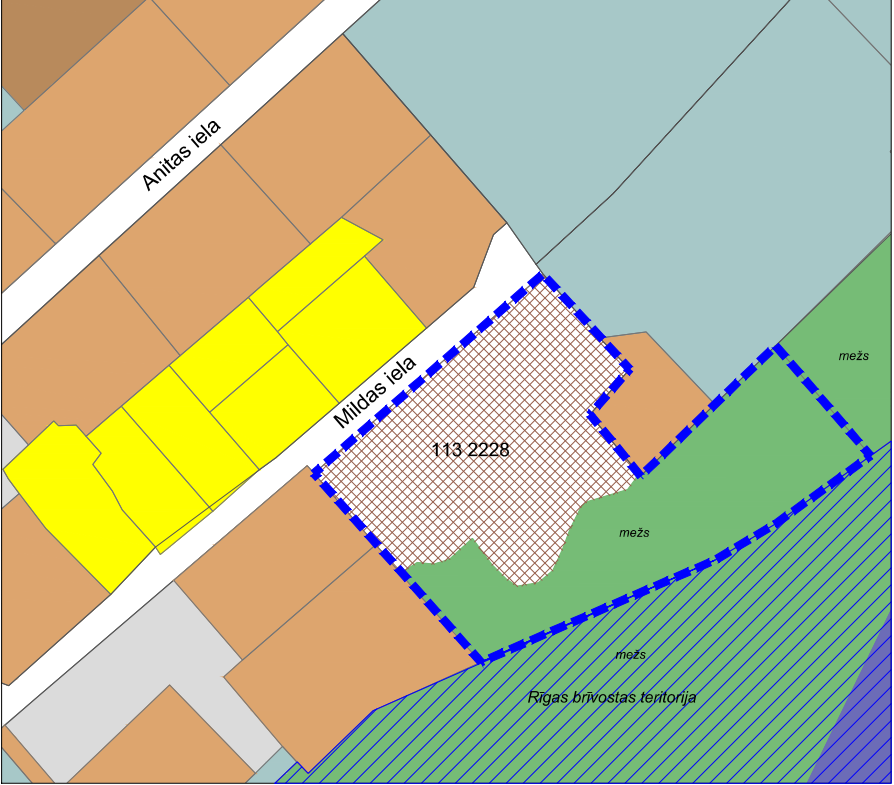
1.zemesgabals Slokas ielā 65

Mērogs 1:2000



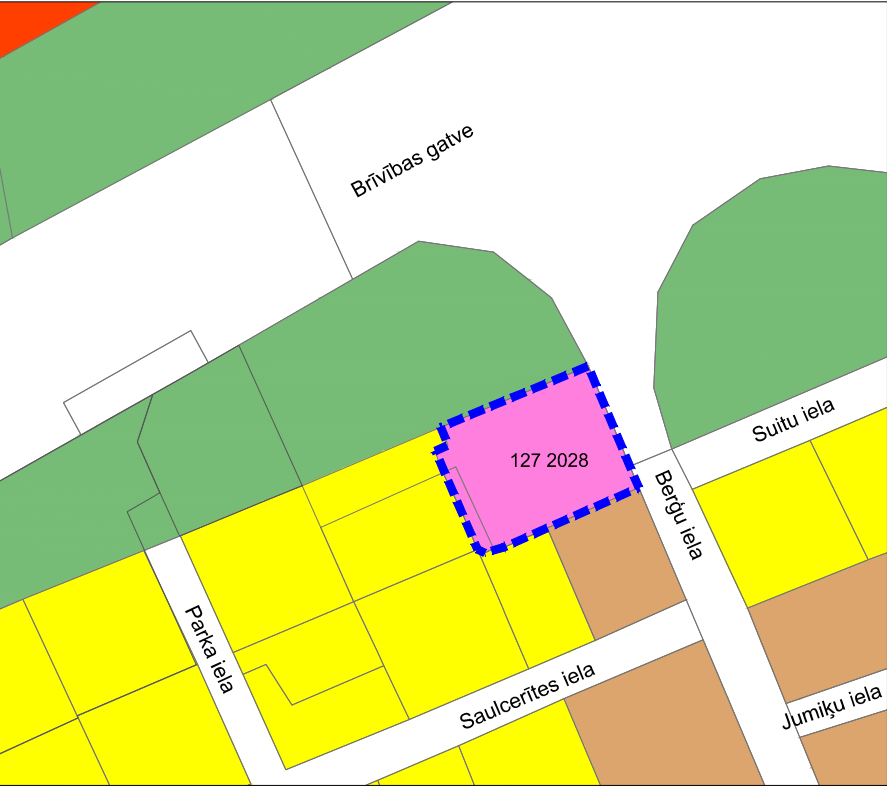
2.zemesgabals Mildas ielā 6

Mērogs 1:2000



3.zemesgabals Berģu ielā 4

Mērogs 1:2000




4.zemesgabali Murjāņu ielā 72

Mērogs 1:5000



Apzīmējumi

- Lokālplānojuma teritorijas daļu robežas
- Savrupmāju apbūve (11001)
- Dārza māju apbūve (11003)
- Daudzdzīvokļu māju apbūve (11006)
- Biroju ēku apbūve (12001)
- Aizsardzības un drošības iestāžu apbūve (12006)
- Izglītības un zinātnes iestāžu apbūve (12007)
- Veselības aizsardzības iestāžu apbūve (12008)
- Vieglas rūpniecības uzņēmumu apbūve (13001)
- Smagās rūpniecības un pirmapstrādes uzņēmumu apbūve (13002)
- Inženiertehniskā infrastruktūra (14001)
- Transporta lineārā infrastruktūra (14002)
- Transporta apkalpojošā infrastruktūra (14003)
- Noliktavu apbūve (14004)
- Publiska ārtelpa bez labiekārtojuma (24002)
- Ūdeņu teritorija
- Neapbūvētas teritorijas
- Degradētas teritorijas
- Rīgas brīvostas teritorijas robeža

Lokālplānojums Rīgas administratīvās teritorijas daļām - zemesgabaliem Slokas ielā 65 (kad.Nr.01000640177), Mildas ielā 6 (kad.Nr.01001132228), Berģu ielā 4 (kad.Nr.01001272028) un Murjāņu ielā 72 (kad.Nr.01001230097, Nr.01000922556)						
Pasūtītājs: Rīgas domes Īpašuma departaments						
 Rīgas domes Pilsētas attīstības departamenta Pilsētvides attīstības pārvalde Adrese: Amatu iela 4, Rīga, LV-1050 telefons: +371 67105816, fakss: +371 67012922 e-mail: ppa@riga.lv www.rdpad.lv	Pārvaldes vadītāja	I.Purmale			Lapa	Lapas
	Pilsētvides plānošanas nodaļas vadītāja	I.Sirmā			1	6
	Galvenā teritorijas plānotāja, arhitekta	E.Šveica			Esošā teritorijas izmantošana (ar apkārtnes apsekojumu)	
	Kartogrāfe - teritorijas plānotāja	J.Šehovcova				