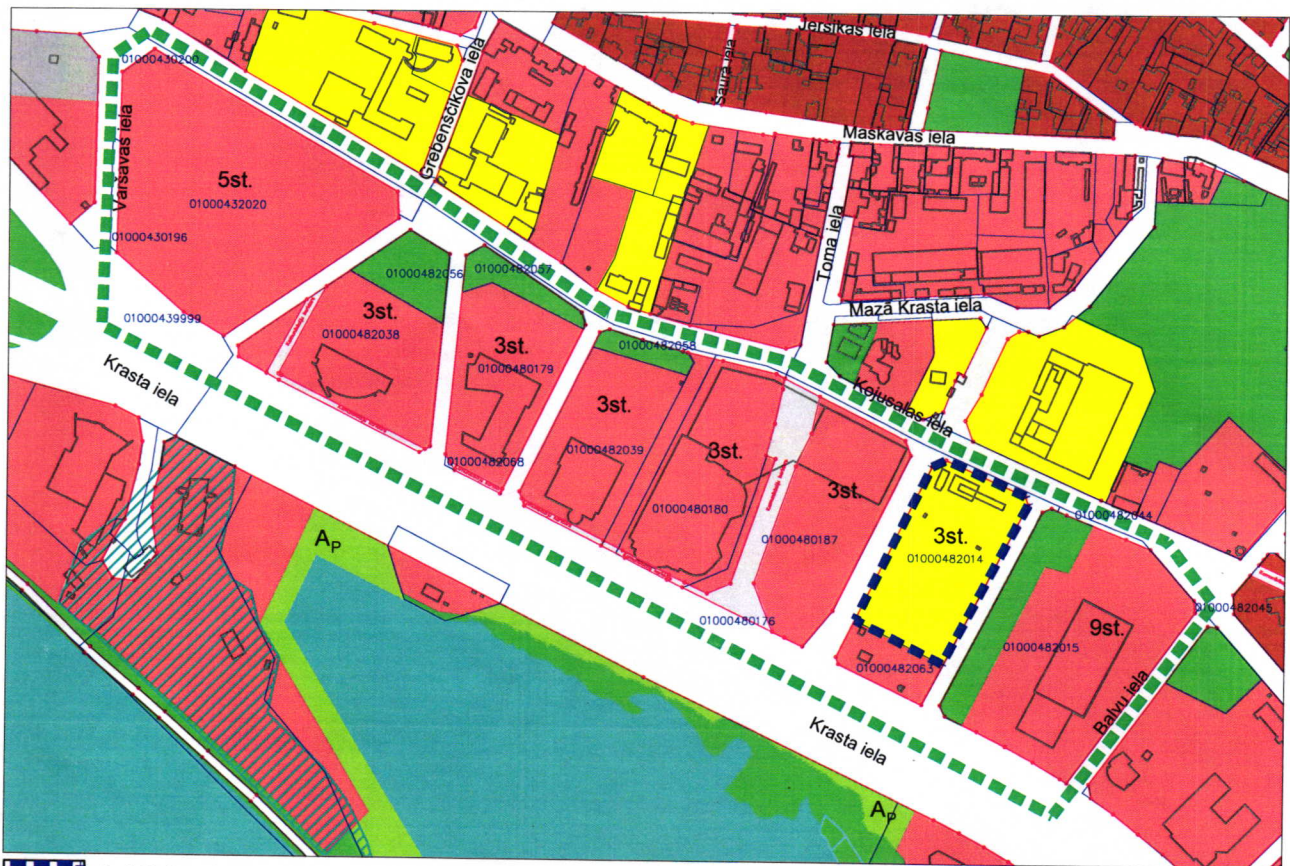













Situācijas plāns



LOKĀLPLĀNOJUMA TERITORIJAS ROBEŽA

Mērogs 1:7000



-  Lokālpilānojuma teritorijas robeža (~1,6 ha)
-  Funkcionālā zonējuma izpētes teritorijas robeža (~27 ha)
-  Zemesgabalu robežas un kadastra apzīmējumi
-  Jauktas apbūves ar dzīvojamo funkciju teritorija
-  Publiskās apbūves teritorija
-  Apstādījumu un dabas teritorija
-  Dzīvojamās apbūves teritorija
-  Publiskās apbūves teritorija ar apstādījumiem
-  Maksimālais apbūves stāvu skaits
-  Teritorija, kurā jāveic inženiertehnisko teritorijas sagatavošanu
-  Ielu teritorija

Rīgas domes
Pilsētas attīstības departamenta
Pilsētvīdes attīstības pārvaldes
Pilsētvīdes plānošanas nodaļas vadītāja
pārvaldes vadītāja vietniece
VADĪTĀJA p.i. A. SIRMA

SIA "ORLANDO" pilnvarotā persona SIA "prX" valdes loceklis

K.Bakāns

Pilsētas attīstības departamenta direktora p.i.

Dz. Balodis

Rīgas domes
Pilsētas attīstības departamenta
Projektu vadības pārvaldes vadītāja,
direktora vietniece projektu vadības
jautājumos
Direktora p.i. O. DUMPE

Dz. Balodis