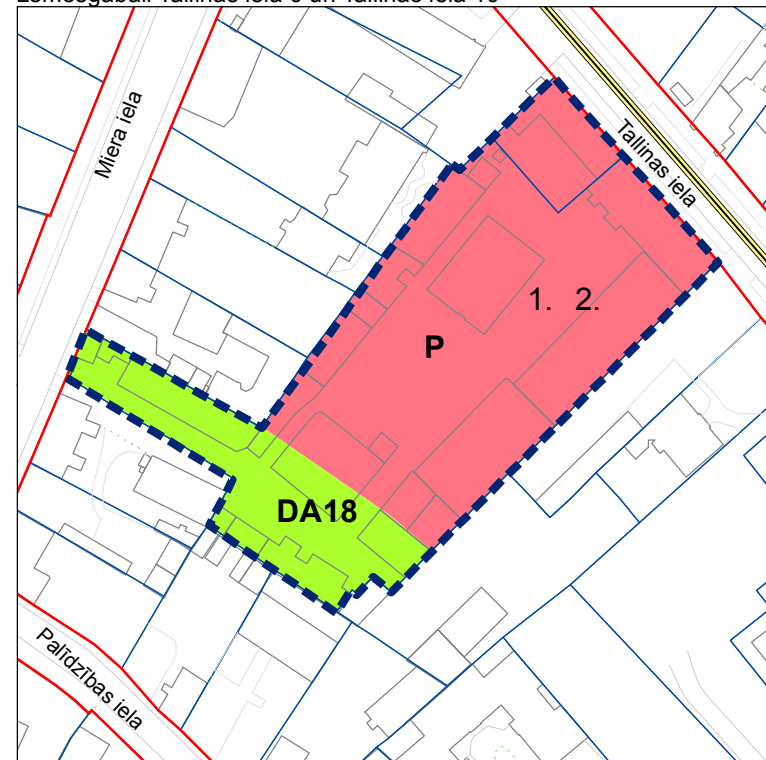


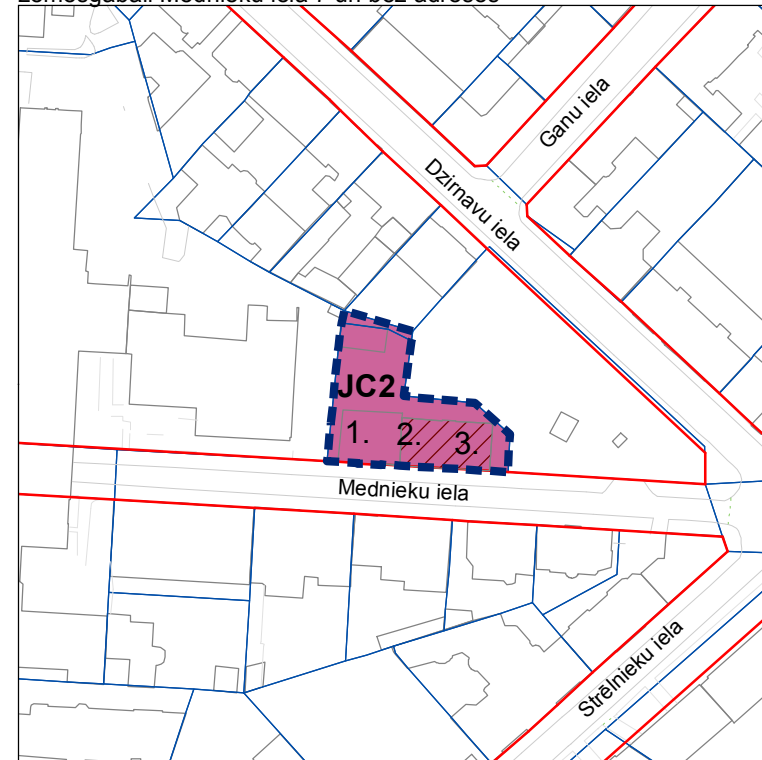
Saistošo noteikumu grafiskās daļas plāns
Lokālpilnoņuma teritorijas funkcionālais zonējums

Pielikums
 Rīgas domes 2014.gada 9.septembra
 saistošajiem noteikumiem Nr.117

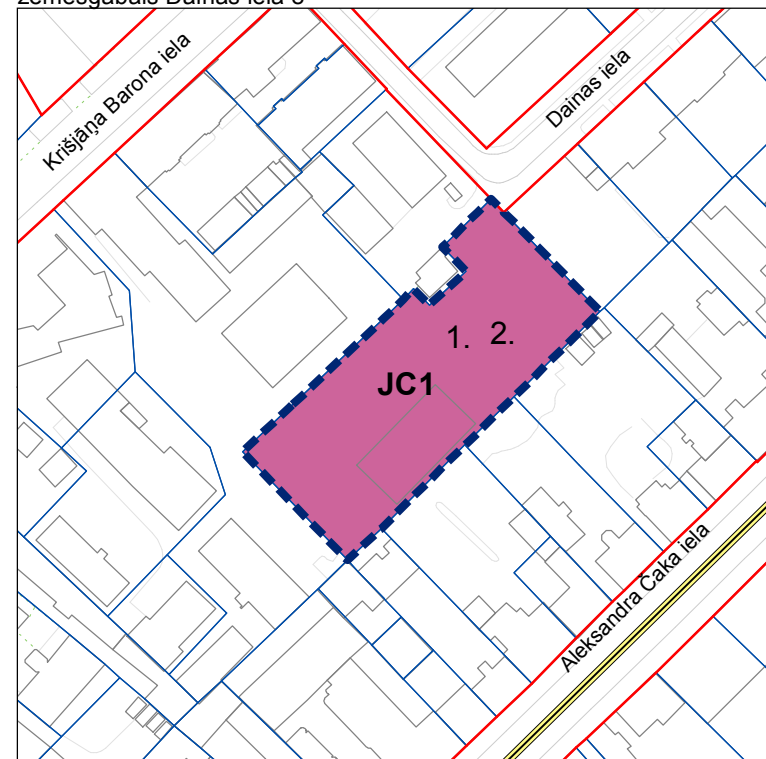
zemesgabali Tallinas ielā 6 un Tallinas ielā 10



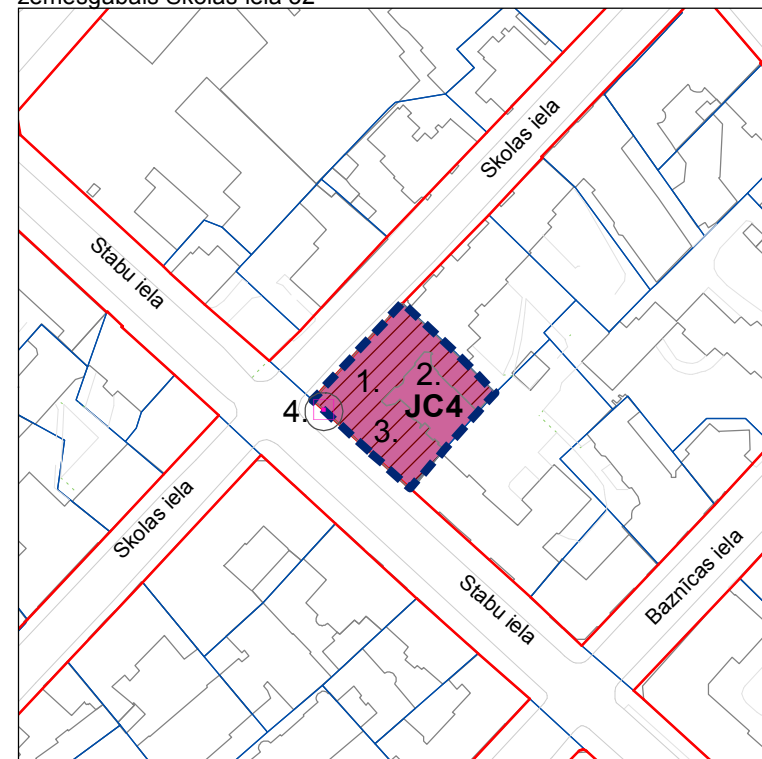
zemesgabali Mednieku ielā 7 un bez adreses



zemesgabals Dainas ielā 8



zemesgabals Skolas ielā 32



APZĪMĒJUMI

Lokālpilnoņuma robeža

Publiskās apbūves teritorija (P)

- galvenais izmantošanas veids:
- biroju ēku apbūve;
 - tirdzniecības un pakalpojumu objektu apbūve;
 - kultūras iestāžu apbūve;
 - sporta būvju apbūve;
 - aizsardzības un drošības iestāžu apbūve;
 - izglītības un zinātnes iestāžu apbūve;
 - veselības aizsardzības iestāžu apbūve;
 - sociālās aprūpes iestāžu apbūve;
 - reliģisko organizāciju ēku apbūve.

palīgizmantošana:

- daudzdzīvokļu māju apbūve.

Jauktas centra apbūves teritorija (JC1, JC2 un JC4)

- galvenais izmantošanas veids:
- daudzdzīvokļu māju apbūve
 - biroju ēku apbūve;
 - tirdzniecības un pakalpojumu objektu apbūve;
 - tūrisma un atpūtas iestāžu apbūve;
 - kultūras iestāžu apbūve;
 - sporta būvju apbūve;
 - aizsardzības un drošības iestāžu apbūve;
 - izglītības un zinātnes iestāžu apbūve;
 - veselības aizsardzības iestāžu apbūve;
 - sociālās aprūpes iestāžu apbūve;
 - reliģisko organizāciju ēku apbūve.

Dzīvojamās funkcijas īpatsvars zemesgabala apbūvē:

- JC1 ir vismaz 20%;
- JC2 ir vismaz 40%;
- JC4 ir vismaz 80%.

UNESCO Pasaules mantojuma vietas Nr.852 "Rīgas vēsturiskais centrs" robeža

Zemesgabalu robežas

Ēku un būvju robežas

Ielu sarkanās līnijas

Dabas un apstādījumu teritorija (DA18)

galvenais izmantošanas veids:

- labiekārtota publiskā ārtelpa – Tallinas un Miera ielas skvērs.

Galvenās aizsargjoslas:

- 7314010700 - UNESCO Pasaules mantojuma vietas Nr.852 "Rīgas vēsturiskais centrs" teritorija visā zemesgabalu platībā
- 7314010602 - valsts nozīmes pilsētībūvniecības pieminekļa "Rīgas pilsētas vēsturiskais centrs" (valsts aizsardzības Nr.7442) teritorija visā zemesgabalu platībā
- 7314010105 - aizsargjosla ap vietējās nozīmes arhitektūras pieminekli
- 7316010105 - aizsargjosla ap ģeodēziskā tīkla punktu

Kartogrāfiskā pamatne: Topogrāfiskais plāns mērogā 1:2000 Rīgas pilsētas teritorijai, aktualizēts 2009.gadā
 LKS-92 TM koordinātu sistēma
 (Autors: © Latvijas Ģeotelpiskās informācijas aģentūra, 2000)

Lokālpilnoņums Rīgas pilsētas administratīvās teritorijas daļām - zemesgabaliem Mednieku ielā 7 (kadastra Nr.01000180028), bez adreses (kadastra Nr.01000180026), Dainas ielā 8 (kadastra Nr.01000330147), Skolas ielā 32 (kadastra Nr.01000200017), Tallinas ielā 6 (kadastra Nr.01000230130) un Tallinas ielā 10 (kadastra Nr.01000230024)

Rīgas domes priekšsēdētāja p.i.

A.Ameriks