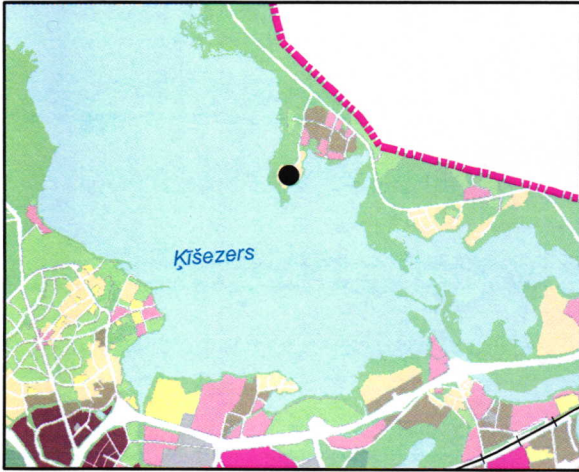


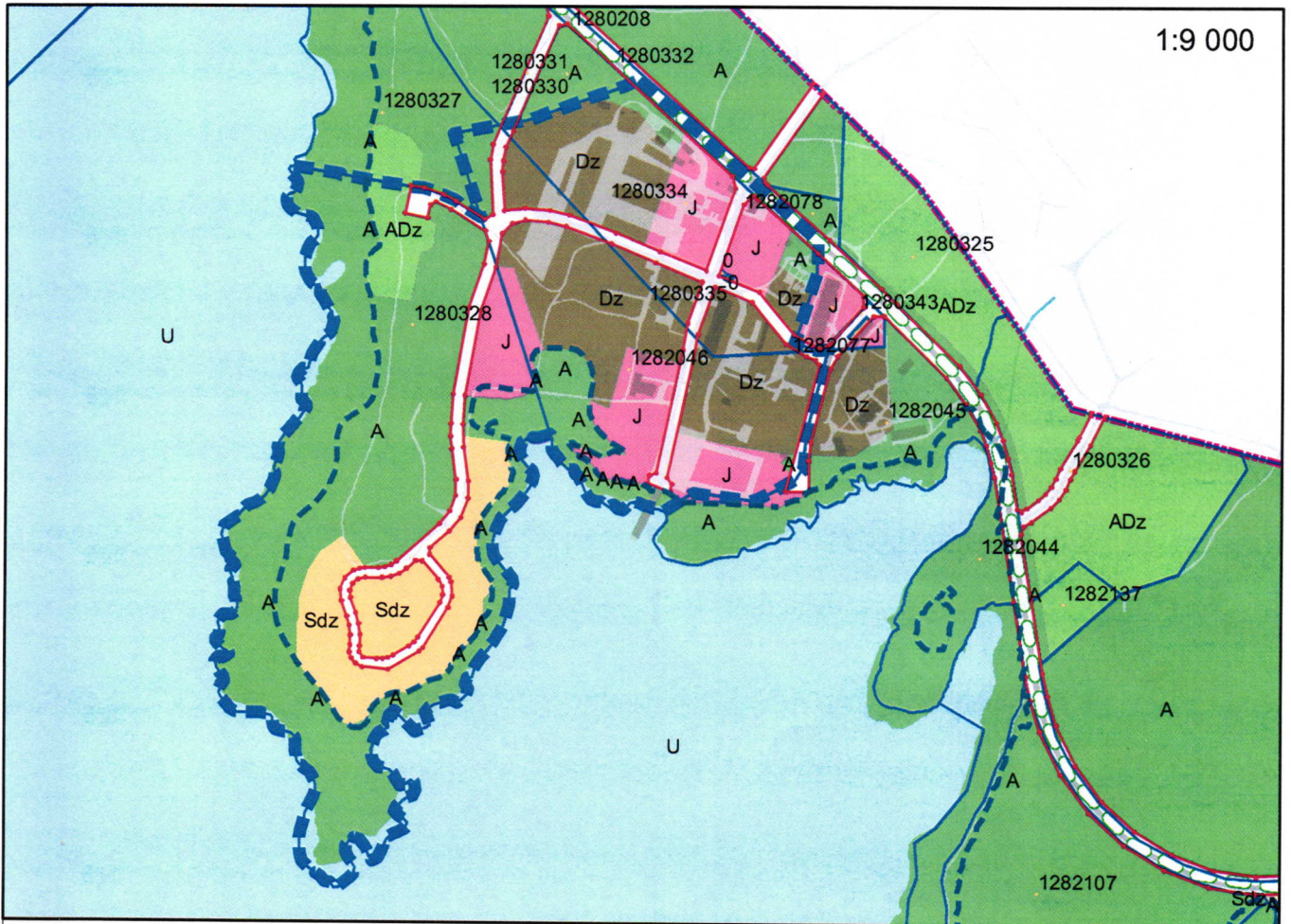
SITUĀCIJAS PLĀNS












Apstiprināta ar Rīgas domes
04.11.2014. lēmumu Nr. 1734



LOKĀLPLĀNOJUMA TERITORIJAS ROBEŽA

1:9 000



- | | |
|--|---|
|  Lokālplānojuma teritorijas robeža (38,61ha) |  Savrupmāju apbūves teritorija (Sdz) |
|  Īpašumu kadastra robežas |  Apstādījumu un dabas teritorija (A) |
|  Lielceļi, maģistrāles un ielas (L) |  Apbūves ar apstādījumiem teritorija (AP, AS, ADz, AJ) |
|  Ūdensobjektu aizsargjosla atbilstoši RTIAN 17.pielikumam |  Dzīvojamās apbūves teritorija (Dz) |
|  Veloceliņš |  Jauktas apbūves teritorija (J) |
| |  Ūdens teritorija (Ū) |

Rīgas domes
Pilsētas attīstības departamenta
Pilsēvides attīstības pārvaldes vadītāja,
direktora vietniece pilsēvides attīstības
jautājumos 10-10-2014. V. PURMALE

AS "Sužu pussala" pilnvarotā persona

Direktora p.i.

S.Dergača

Dz.Balodis