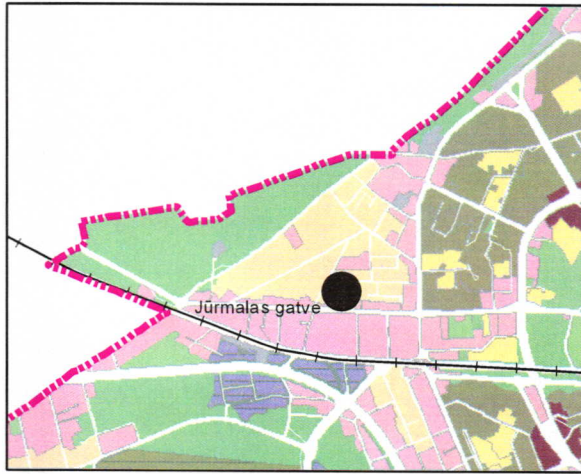
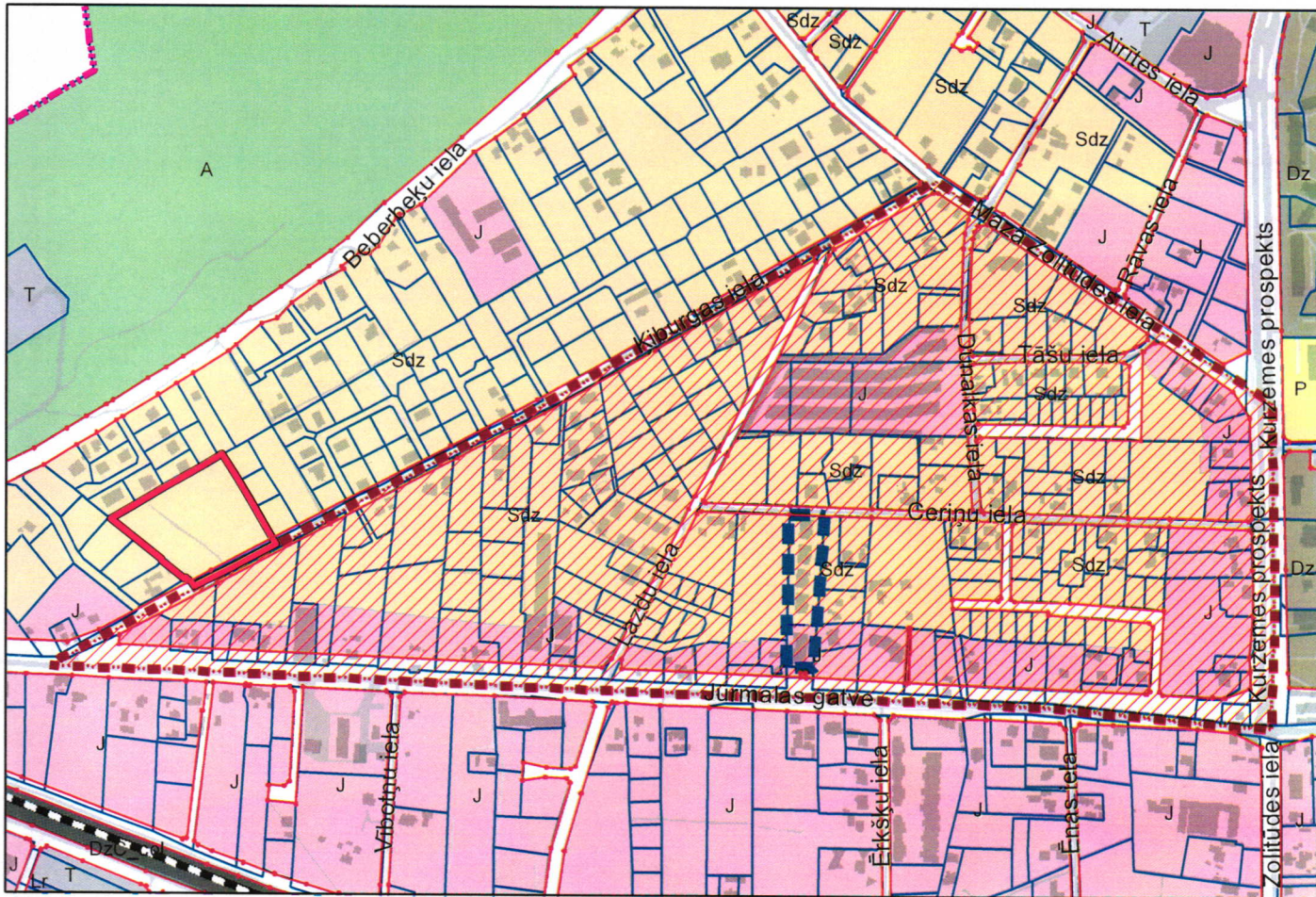





# SITUĀCIJAS PLĀNS








Apstiprināta ar Rīgas domes  
26.08.2014. lēmumu Nr. 1457



## LOKĀLPLĀNOJUMA TERITORIJAS ROBEŽA



-  Lokālpilānojuma teritorijas robeža (0,53ha)
-  Funkcionālā zonējuma izpētes un priekšlikumu izstrādes teritorija (~41ha)
-  Uzsākta detālpilānojuma teritorija

-  Īpašumu kadastra robežas
-  Lielceļi, maģistrāles un ielas (L)
-  Jauktas apbūves ar dzīvojamo funkciju teritorija (J)
-  Dzīvojamās apbūves teritorija (Dz)
-  Apstādījumu un dabas teritorija (A)
-  Tehniskās apbūves teritorijas (T)
-  Savrupmāju apbūves teritorija (Sdz)

SIA "Melnlejas" valdes loceklis

Pilsētvides attīstības pārvaldes vadītāja

R.Jansons

I.Purmale