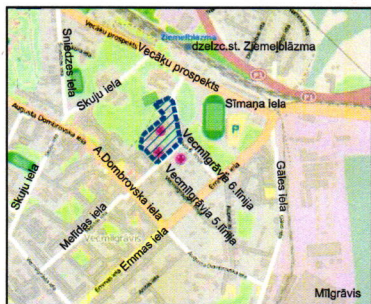


Situācijas plāns



APSTIPRINĀTA












ar Rīgas domes

07.07.2015. lēmumu Nr. 2765

LOKĀLPLĀNOJUMA TERITORIJAS ROBEŽA

Mērogs 1:4000



	Lokāplānojuma teritorijas robeža (~2,1 ha)		Savrupmāju apbūves teritorija
	Funkcionālā zonējuma izpētes teritorijas robeža (~8,8 ha)		Apstādījumu un dabas teritorija
	Zemesgabalu kadastra robežas		Tehniskās apbūves teritorija
	Publiskās apbūves teritorija		Ielu teritorija
	Jauktas apbūves ar dzīvojamo funkciju teritorija		4st. Maksimālais apbūves stāvu skaits
	Dzīvojamās apbūves teritorija		

AS "Latvijas Jūras medicīnas centrs" valdes loceklis

J.Imaks

Pilsētas attīstības departamenta direktora p.i.

Dz.Balodis

Rīgas domes
Pilsētas attīstības departamenta
Pilsēvides attīstības pārvaldes vadītāja,
direktora vietniece pilsēvides attīstības
jautājumos
I. PURMALE

08-06-2015