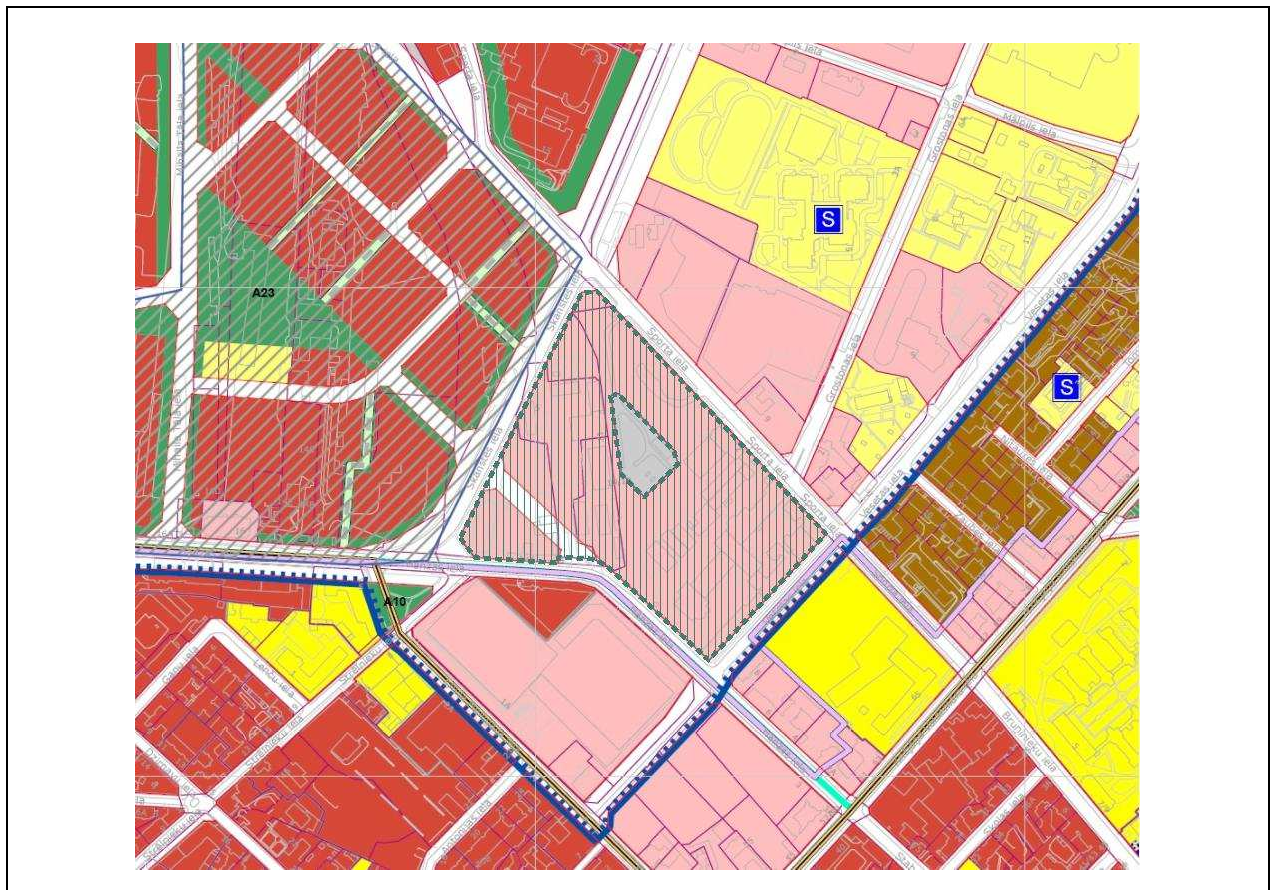









SITUĀCIJAS PLĀNS



DETĀLPLĀNOJUMA TERITORIJAS ROBEŽA



-  detālplānojuma robeža un teritorija
-  ielu sarkanās līnijas
-  jauktas apbūves teritorija
-  publiskās apbūves teritorija
-  centru apbūves teritorija
-  dzīvojamās apbūves teritorija
-  tehniskās apbūves teritorija

Informāciju, izmantojot Rīgas vēsturiskā centra un tā aizsardzības zonas teritorijas plānojuma grafisko daļu, sagatavoja Rīgas pilsētas būvvaldes Arhitektūras pārvaldes Detālplānojumu nodaļas galvenā teritorijas plānotāja
Andra Valaine