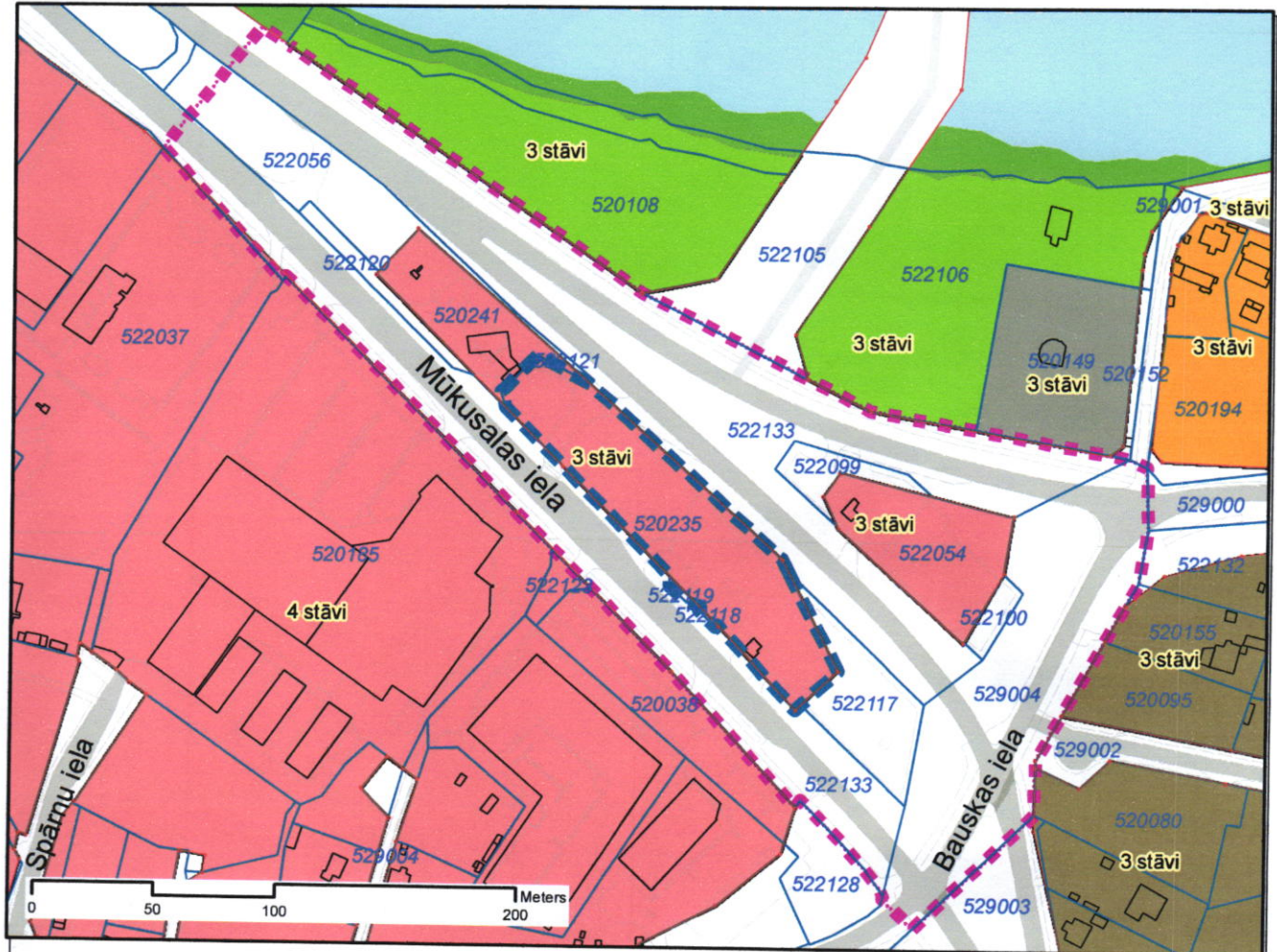












SITUĀCIJAS PLĀNS

Apstiprināta ar Rīgas domes
25.08.2015. lēmumu Nr. 2909



LOKĀLPLĀNOJUMA TERITORIJAS ROBEŽA



- | | | | |
|---|--|---|--|
|  | Lokālpilānojuma teritorijas robeža (0,6ha) |  | Savrupmāju apbūves teritorija teritorija (Sdz) |
|  | Izpētes teritorijas robeža (~ 5,3 ha) |  | Jauktas apbūves ar dzīvojamo funkciju teritorija (J) |
|  | Īpašumu kadastra robežas |  | Apstādījumu un dabas teritorija (A) |
|  | Lielceļi, maģistrāles un ielas (L) |  | Tehniskās apbūves teritorijas (T) |
| | |  | Dzīvojamās apbūves teritorija (Dz) |
| | |  | Sporta un rekreācijas terit. ar apstādījumiem (AS) |

SIA "Bauplan Nord" valdes loceklis

Pilsētas attīstības departamenta direktora p.i.

Rīgas domes
Pilsētas attīstības departamenta
Pilsētvēstures un pilsētas pārvaldes vadītāja
direktorā vietniece pilsētvēstures attīstības
jautājumos
Direktora p.i. I. PURMALE

D.Jansons

Dz.Balodis