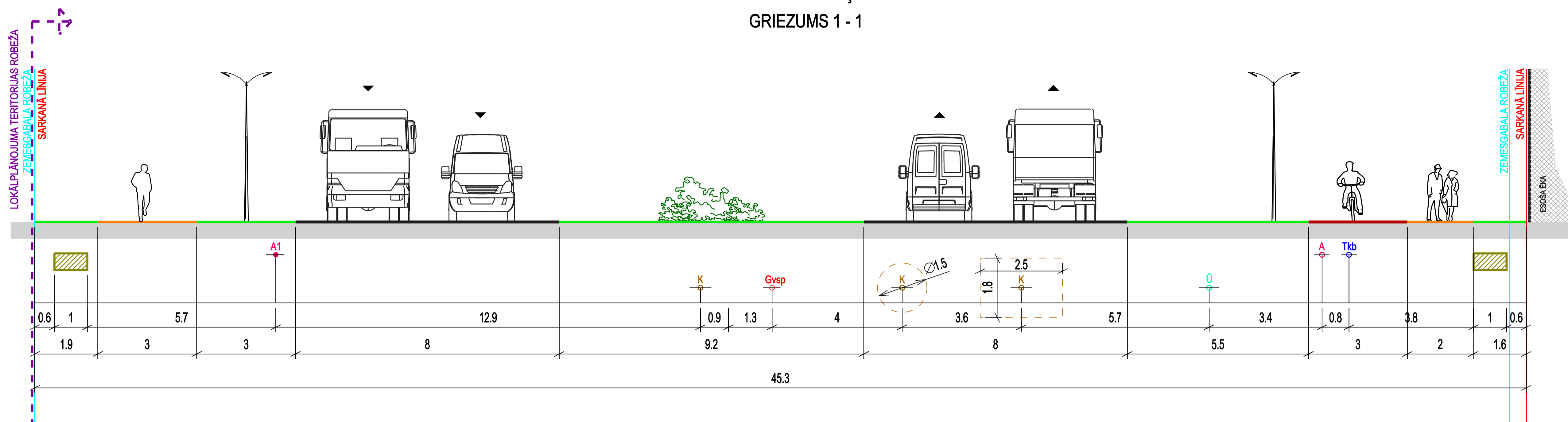
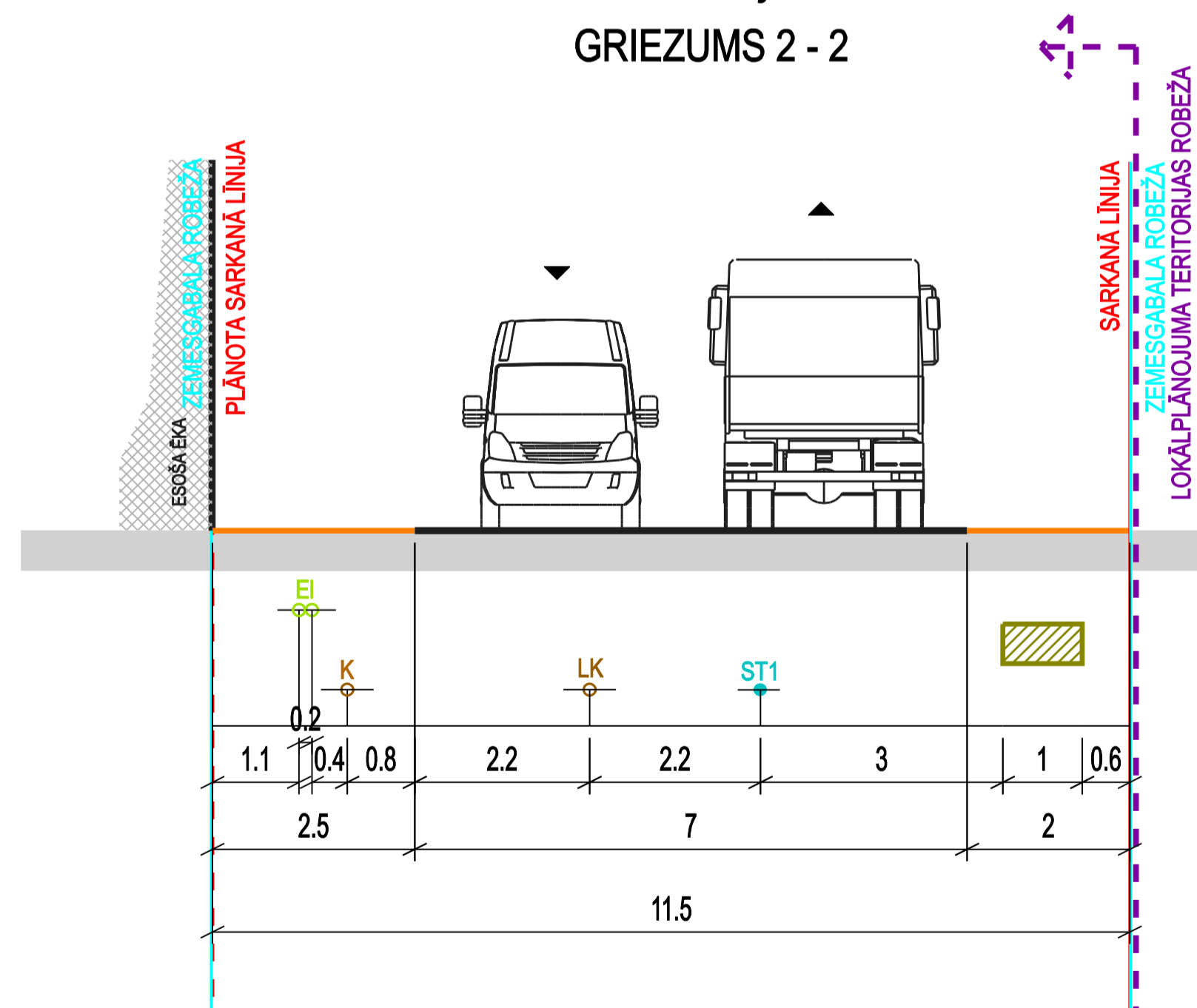



DAUGAVGRĪVAS IELAS ŠĶĒRSPROFILS GRIEZUMS 1 - 1



PODRAGA IELAS ŠĶĒRSPROFILS GRIEZUMS 2 - 2



APZĪMĒJUMI	NOSAUKUMS	APZĪMĒJUMI	NOSAUKUMS
	BRAUKTUVE		ESOŠA KANALIZĀCIJA
	VELOCELIŅŠ		ESOŠS VIDĒJA PRIEGUMA ELEKTROKABELIS
	GĀJĒJU IETVE		ESOŠS GĀZESVADS (vsp)
	APZAĻUMOTĀ TERITORIJA		ESOŠS APGAISMES KABELIS
	IELAS SARKANĀ LĪNIJA		ESOŠS SAKARU KABELIS
	PLĀNOTA IELAS SARKANĀ LĪNIJA		ESOŠS ŪDENSVADS
	ZEMESGABALA ROBEŽA		PLĀNOTS APGAISMES KABELIS
	LOKĀLPLĀNOJUMA ROBEŽA		PLĀNOTA ELEKTRĪBAS KABELU ZONA
			PLĀNOTA SILTUMTRASE



PIEZĪME:

- PODRAGA IELAS ŠĶĒRSPROFILĀ NETIEK PLĀNOTA JAUNU INŽENIERKOMUNIKĀCIJU IZBŪVE, JO VISI IELAI PIGULOŠIE OBJEKTI IR NODROŠINĀTI AR NEPIECIEŠAMO INŽENIERAPGĀDI UN JAUNU INŽENIERTĪKLU IZBŪVE NAV NEPIECIEŠAMA.
- IZSTRĀDĀJOT BŪVPROJEKTU, PIEĻAUJAMAS INŽENIERKOMUNIKĀCIJU IZMAIŅAS IELAS SARKANĀJĀS LĪNIJĀS.
- VEICOT IZMAIŅAS, NEPIECIEŠAMS IESNIEGT SASKAŅOŠANAI JAUNU IELAS ŠĶĒRSPROFILU AR IZMAIŅĀM.
- IZMĒRI DOTI METROS

TJELPISKĀS PLĀNOŠANAS NOZARE		Pasūtītājs	LOKĀLPLĀNOJUMS teritorijai Daugavgrīvas ielā 93, Rīgā	
Projekta vadītāja	Sertifikāta nr. 10-796	Pasūtītājs	SIA "EXTRON BALTIC"	
	M.Kalvāne			
Kartogrāfe	I.Kūliņa	Līguma nr.	90-15-00001, 07.01.2015.	
Kartogrāfiskā pamatne - Topogrāfiskais plāns mērogā 1:2000 © Latvijas Ģeotelpiskās Informācijas aģentūra, 2010		Lapas nosaukums	IELU ŠĶĒRSPROFILI	
		Stadija	Projekts (1.redakcija)	
		Mērogs	Lapa	Lapu skaits
		M 1:150	3	3

METRUM

SIA "METRUM", reģ.Nr.40003388748
Ģertrūdes iela 47-3, Rīga, LV-1011
tālr.80008100, e-pasts: metrum@metrum.lv
LKS-92 TM