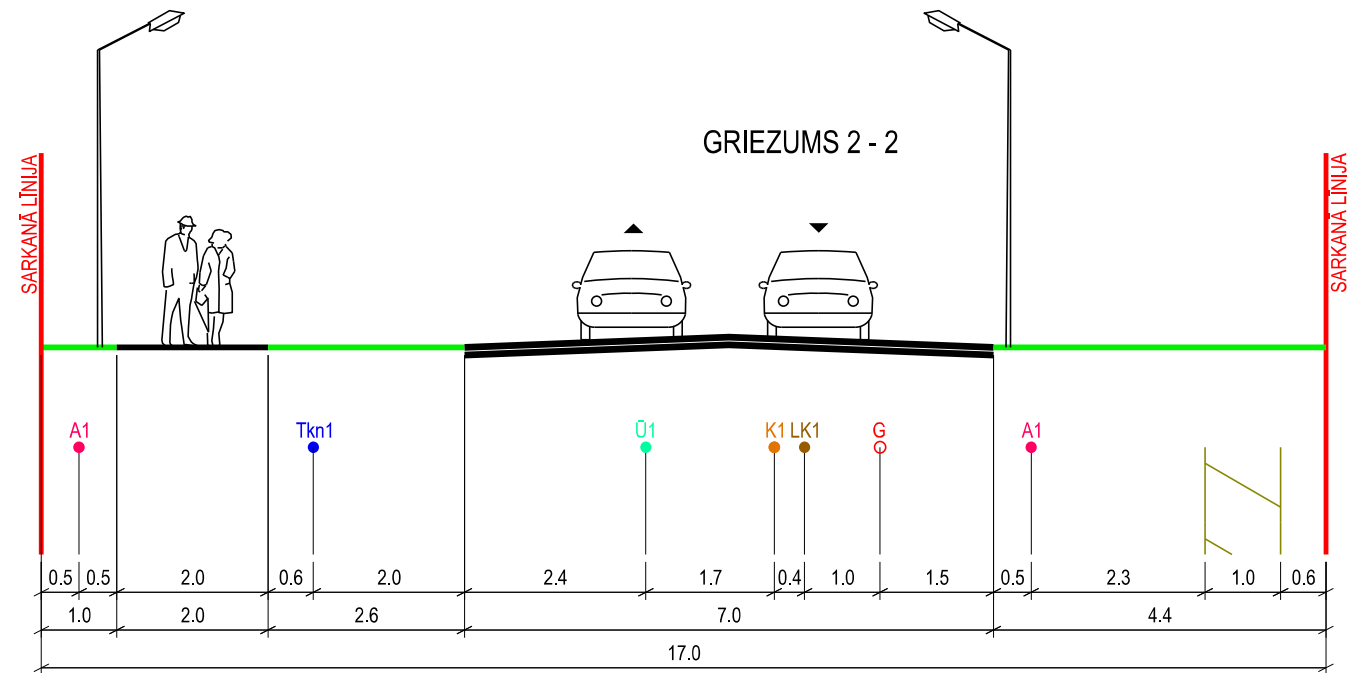
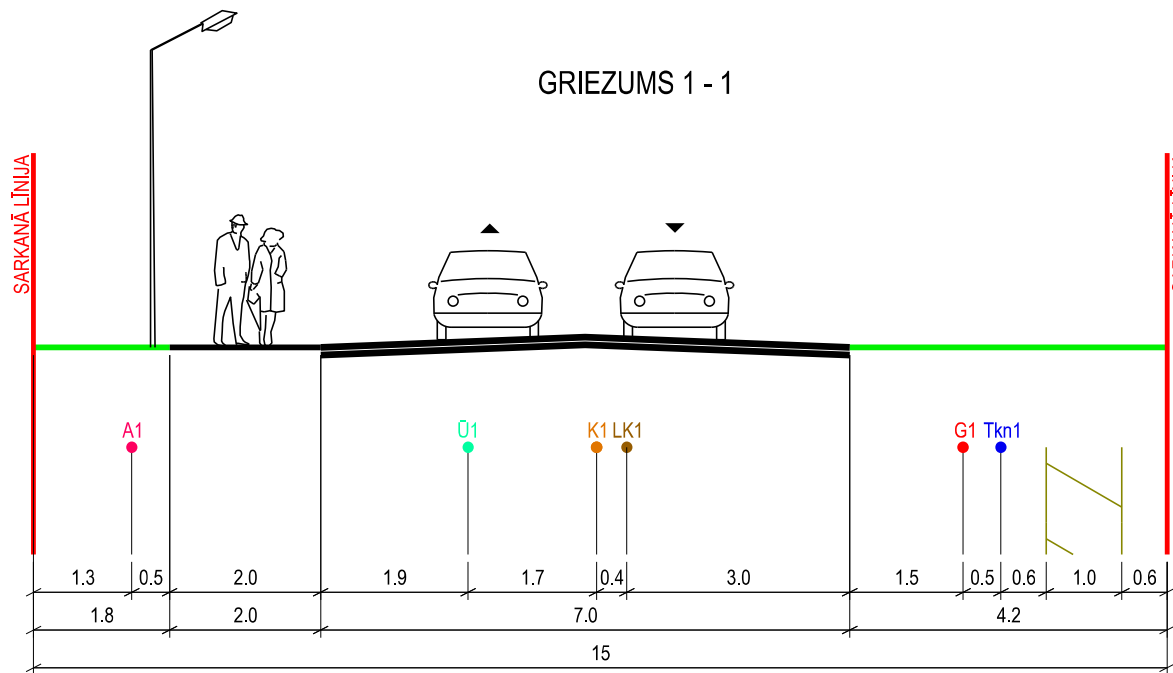


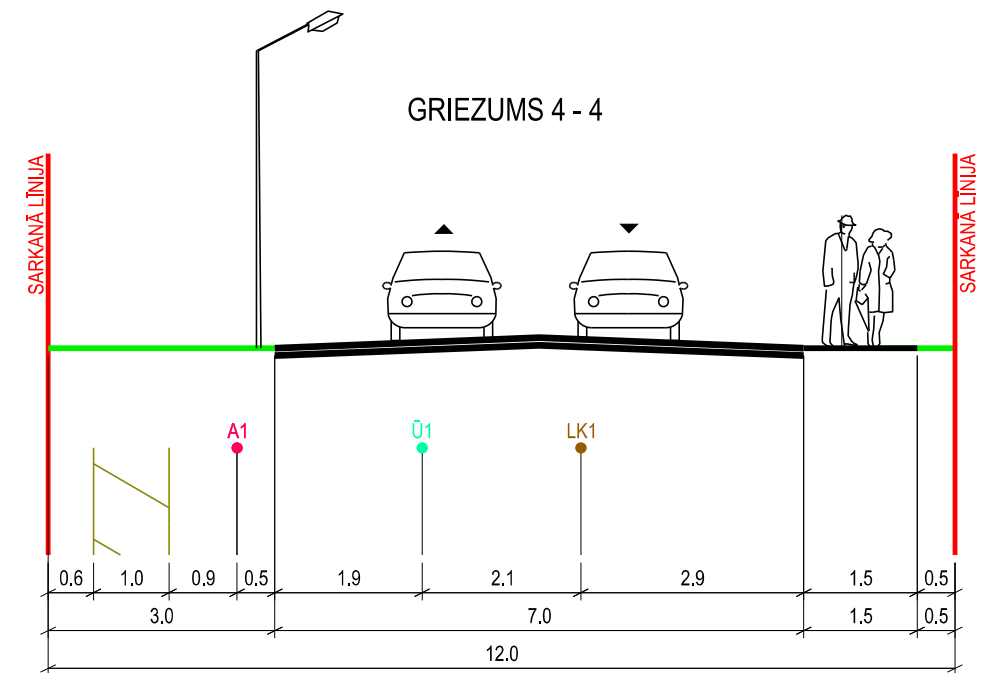
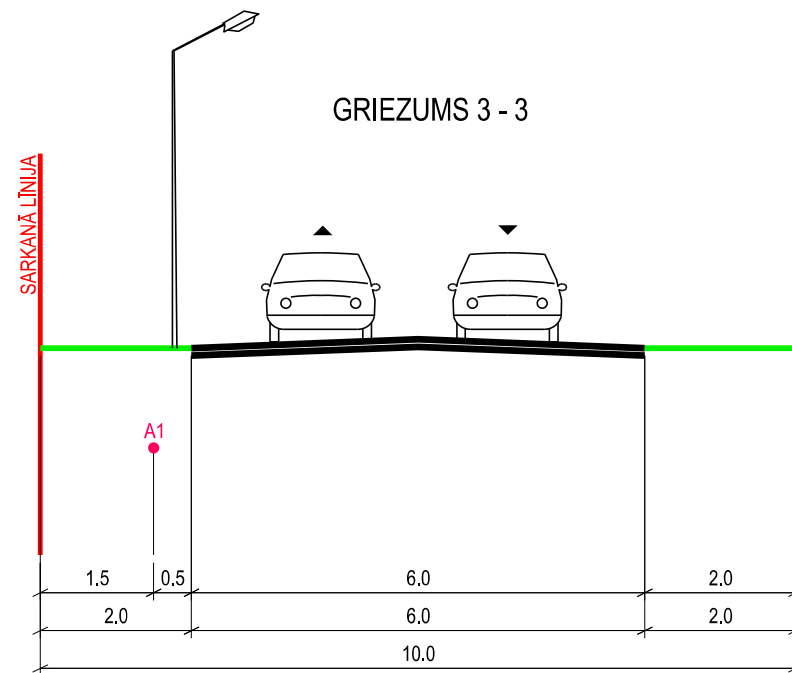
# IELU ŠĶĒRSPROFILI

M 1:100



## APZĪMĒJUMI:

- PLĀNOTĀ BRAUKTUVE
- PLĀNOTĀ IETVE
- APZAĻUMOTĀ TERITORIJA
- IELA SARKANAJĀS LĪNIJĀS
- Ū1 PLĀNOTAIS ŪDENSVADS
- K1 PLĀNOTAIS KANALIZĀCIJAS VADS
- LK1 PLĀNOTAIS LIETUS KANALIZĀCIJAS VADS
- G ESOŠS GĀZES VADS
- G1 PLĀNOTAIS GĀZES VADS
- Tkn1 PLĀNOTĀ SAKARU KANALIZĀCIJA
- A1 PLĀNOTAIS APGAISMES KABELIS
- PLĀNOTĀ ELEKTRĪBAS KABEĻU ZONA



## PIEZĪME:

1. Izstrādājot tehnisko projektu, pieļaujamas inženierkomunikāciju izmaiņas ielas sarkanajās līnijās. Veicot izmaiņas, nepieciešams iesniegt saskaņošanai jaunu ielas šķērsgriezumu ar izmaiņām.
2. Brauktuves platums 7 m jāparedz gadījumā, ja ielā tiek plānota autobusa satiksme. Brauktuves platums jāprecizē būvprojektā.

Izstrādes vadītājs	Sertifikāta nr.10-796		Pasūtītājs	LOKĀLPLĀNOJUMS zemes gabala Jaunciema gatvē 79 A daļai Jaunciema gatvē b/n un Jaunciema gatvē 81 A daļai Rīgā	<b>METRUM</b>		
	M. Kalvāne	2015					
Izstrādes vadītāja asistents	V.Jevdokimova	2015	Pasūtītājs	AS "Sužu pussala"	Ģertrūdes iela 47-3 Rīga, LV-1011, tālr.80008100 e-pasts: metrum@metrum.lv		
Kartogrāfs	S. Grase	2015	Līguma nr.	90-12-000012			
			Lapas nosaukums	IELU ŠĶĒRSPROFILI	Mērogs	Lapa	Lapu skaits
					M 1:100	4	7