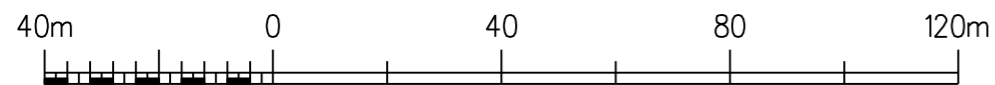
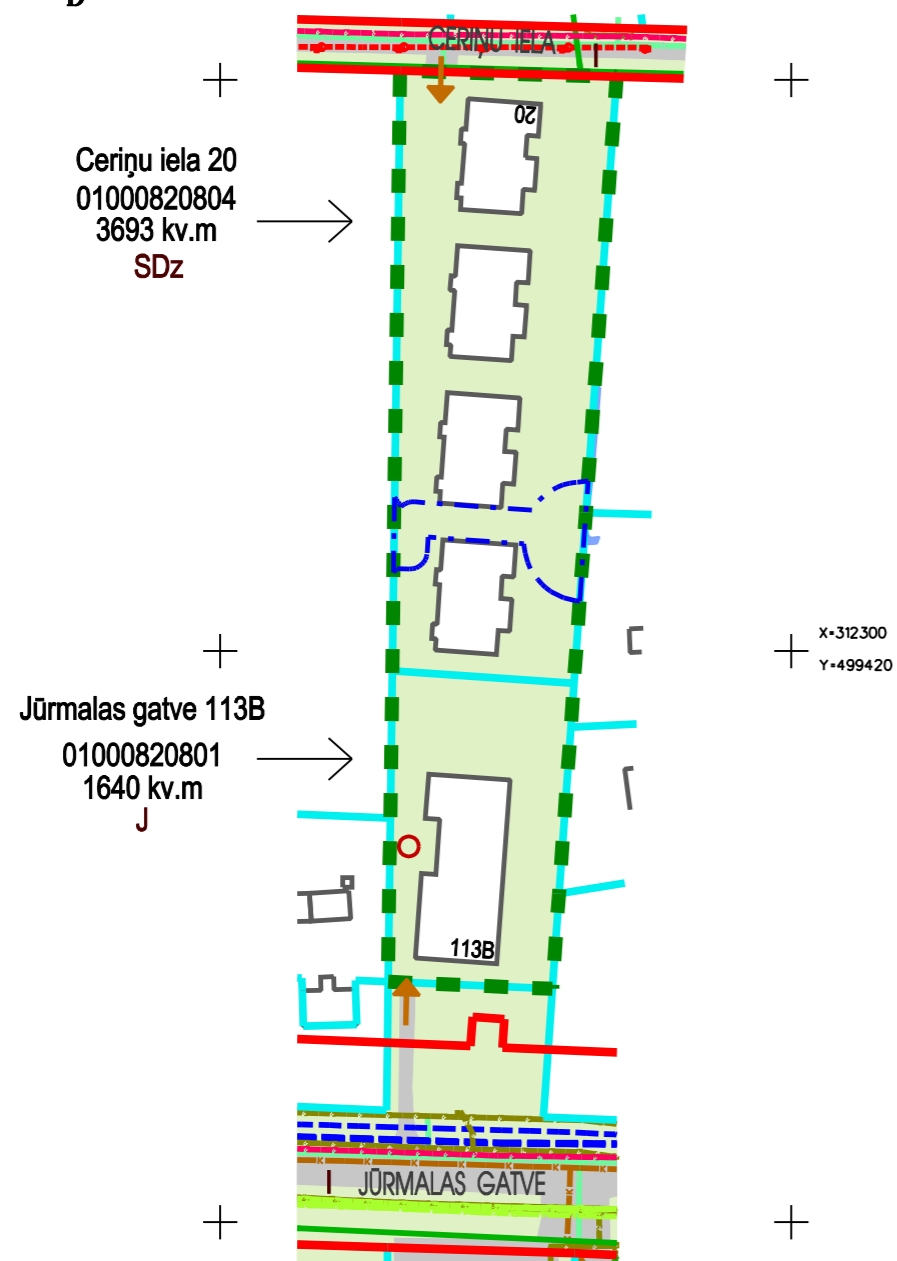



TERITORIJAS PAŠREIZĒJĀS IZMANTOŠANAS KARTE

M 1:2000



APZĪMĒJUMI	NOSAUKUMS
	LOKĀLPLĀNOJUMA ROBEŽA
	ZEMES VIENĪBAS ROBEŽA
Ceriņu iela 20	ZEMES VIENĪBAS ADRESE
01000820804	ZEMES VIENĪBAS KADASTRA APZĪMĒJUMS
3693 kv.m	ZEMES VIENĪBAS PLATĪBA
	ZĀLĀJS
	NOVADGRĀVIS
	CEĻŠ, LAUKUMS
	APBŪVE
	KOKS (OZOLS), KURU IETEICAMS SAGLABĀT
	ESOŠĀ IEBRAUKTUVE
FUNKCIONĀLAIS ZONĒJUMS PĒC SPĒKĀ ESOŠĀ RĪGAS TERITORIJAS PLĀNOJUMA	
	SAVRUPMĀJU APBŪVES TERITORIJA
	JAUKTAS APBŪVES AR DZĪVOJAMO FUNKCIJU TERITORIJA
	IELU TERITORIJA

ESOŠAS INŽENIERKOMUNIKĀCIJAS	
	ŪDENSVADA TRASE
	PAŠTECES KANALIZĀCIJAS TRASE
	GĀZES VADA TRASE
	APGAISMES KABEĻA TRASE
	TELEKOMUNIKĀCIJU KABEĻA TRASE
	TELEKOMUNIKĀCIJU GAISVADA TRASE
	20 KV ELEKTRĪBAS KABEĻA TRASE
	ZEMSPRIEGUMA ELEKTRĪBAS KABEĻA TRASE
AIZSARGJOSLAS UN APGRŪTINĀJUMI	
EKSPLUATĀCIJAS AIZSARGJOSLAS	
	AIZSARGJOSLAS GAR IELU (SARKANĀ LĪNIJA) (7312030100)
	AIZSARGJOSLAS TERITORIJA GAR DRENĀM UN ATKLĀTIEM GRĀVJIEM (7312010400)
CITI APGRŪTINĀJUMI UN APZĪMĒJUMI	
VISA TERITORIJA	5 KM ZONA AP STARPTAUTISKO LIDOSTU "RĪGA" UN PROJEKTĒJAMĀ LIDLAIKA "SPILVE" KONTROLPUNKTIEM, KUR OBJEKTU BŪVNICĪBAI, KURU ABSOLŪTAIS AUGSTUMS PAR 30 M UN VAIRĀK PĀRSNIEDZ KONTROLPUNKTA AUGSTUMU, JĀSAŅEM CIVILĀS AVIĀCIJAS AĢENTŪRAS ATĻĀUJU

TĒLPISKĀS PLĀNOŠANAS NOZARE		Pasūtītājs	LOKĀLPLĀNOJUMS teritorijai Jūrmalas gatvē 113B un Ceriņu ielā 20, Rīgā		METRUM		
Projekta vadītāja	Sertifikāta nr. 10-796 M.Kalvāne					SIA "METRUM", reģ.Nr.40003388748 Gertrūdes iela 47-3, Rīga, LV-1011 tālr.80008100, e-pasts: metrum@metrum.lv	
Grafisko daļu izstrādāja	I.Kūliņa	Pasūtītājs	SIA "Melnlejas"		LKS-92 TM		
		Līguma nr.	90-14-00011		Stadija	Projekts (1.redakcija)	
Kartogrāfiskā pamatne - LĢIA sagatavotā topogrāfiskā kartē, mērogā M 1:2000 un ortofotokartes M 1:10 000		Lapas nosaukums	TERITORIJAS PAŠREIZĒJĀS IZMANTOŠANAS KARTE		Mērogs	Lapa	Lapu skaits
					M 1:2000	1	2