











# Pielikums 7.13.



## APZĪMĒJUMI:

-  Ūdens objekti
-  Sauszemes teritorijas, kas atrodas publiskā ūdens teritorijā
-  Krastmala ar nodrošinātu piekļuvi caur ielu sarkanajām līnijām vai pašvaldības funkciju nodrošināšanai rezervētiem zemesgabaliem
-  Galvenie piekļuves virzieni labiekārtotām krastmalām pa ielām sarkano līniju teritorijās
-  Galvenie piekļuves virzieni labiekārtotām krastmalām caur pašvaldības funkciju nodrošināšanai rezervētiem zemesgabaliem
-  Zemesgabali pašvaldības funkciju nodrošināšanai
-  Pašvaldības īpašībā esoši zemesgabali, kas jārezervē pašvaldības funkciju nodrošināšanai




## PELDVIETAS:

-  Esoša oficiāla peldvieta
-  Plānota oficiāla peldvieta
-  Iedibināta peldvieta, kur jāveic ūdens monitoringa darbi




## LABIEKĀRTOTAS KRSTMALAS:

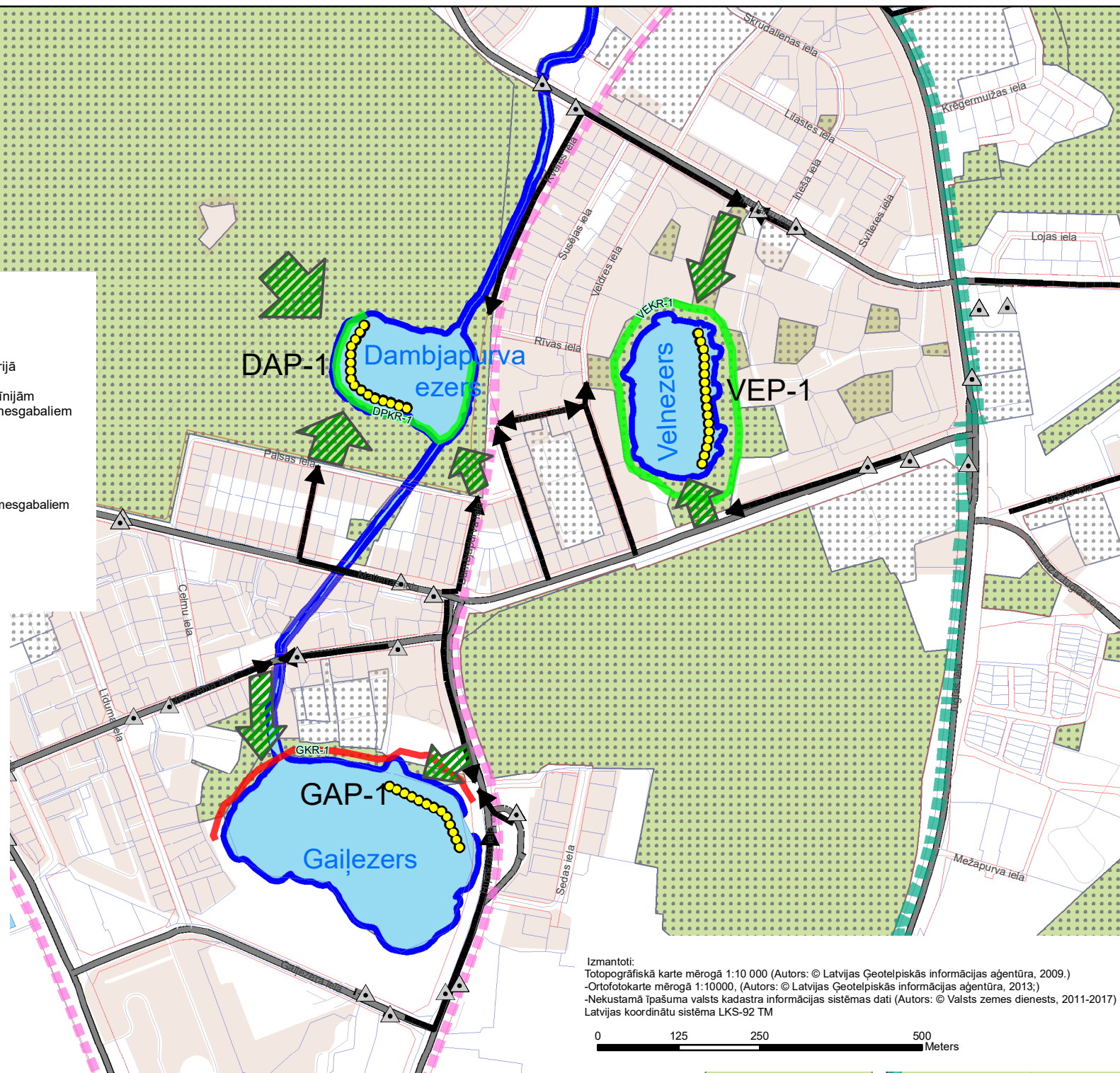
-  Esošs labiekārtots krastmalas posms
-  Nākotnē labiekārtojams krastmalas posms

## SABIEDRISKAIS TRANSPORTS:

-  Sabiedriskā transporta pieturvietas
-  Esošie sabiedriskā transporta maršruti
-  Dzelzceļa līnijas un pieturvietas

## VELOCEĻI:

-  Izbūvētie
-  Realizācijas stadijā
-  Plānotie



Izmantoti:  
 Topogrāfiskā karte mērogā 1:10 000 (Autors: © Latvijas Ģeotelpiskās informācijas aģentūra, 2009.)  
 -Ortofotokarte mērogā 1:10000, (Autors: © Latvijas Ģeotelpiskās informācijas aģentūra, 2013.)  
 -Nekustamā īpašuma valsts kadastra informācijas sistēmas dati (Autors: © Valsts zemes dienests, 2011-2017)  
 Latvijas koordinātu sistēma LKS-92 TM

0 125 250 500 Meters