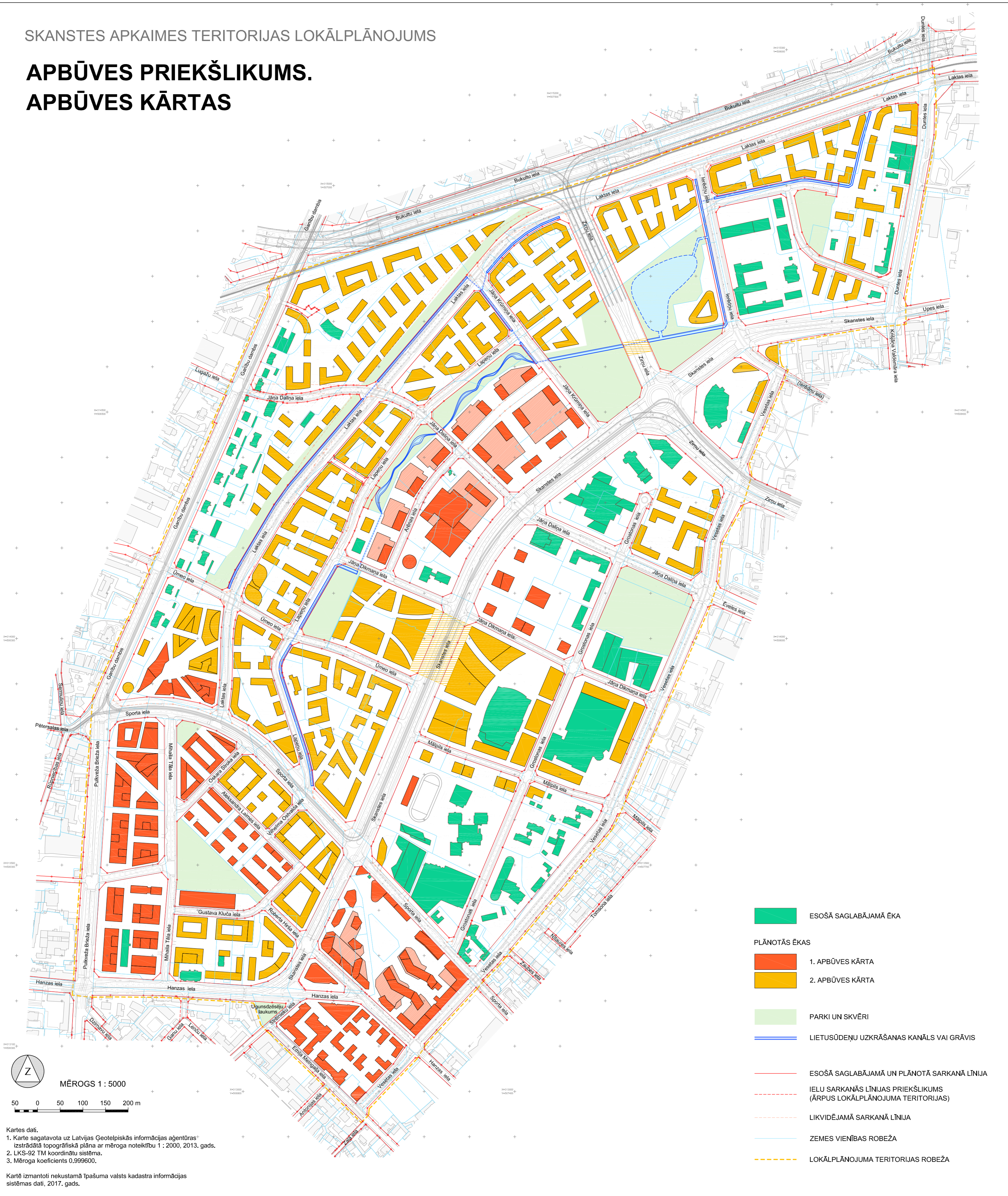



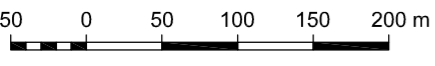
APBŪVES PRIEKŠLIKUMS. APBŪVES KĀRTAS



- ESOŠĀ SAGLABĀJAMĀ ĒKA
- PLĀNOTĀS ĒKAS**
- 1. APBŪVES KĀRTA
- 2. APBŪVES KĀRTA
- PARKI UN SKVĒRI
- LIETUSŪDEŅU UZKRĀŠANAS KANĀLS VAI GRĀVIS
- ESOŠĀ SAGLABĀJAMĀ UN PLĀNOTĀ SARKANĀ LĪNIJA
- IELU SARKANĀS LĪNIJAS PRIEKŠLIKUMS (ĀRPUS LOKĀLPLĀNOJUMA TERITORIJAS)
- LIKVIDĒJAMĀ SARKANĀ LĪNIJA
- ZEMES VIENĪBAS ROBEŽA
- LOKĀLPLĀNOJUMA TERITORIJAS ROBEŽA



MĒROGS 1 : 5000



Kartes dati.
 1. Karte sagatavota uz Latvijas Ģeotelpiskās informācijas aģentūras izstrādātā topogrāfiskā plāna ar mēroga noteiktību 1 : 2000, 2013. gads.
 2. LKS-92 TM koordinātu sistēma.
 3. Mēroga koeficients 0.999600.
 Kartē izmantoti nekustamā īpašuma valsts kadastra informācijas sistēmas dati, 2017. gads.