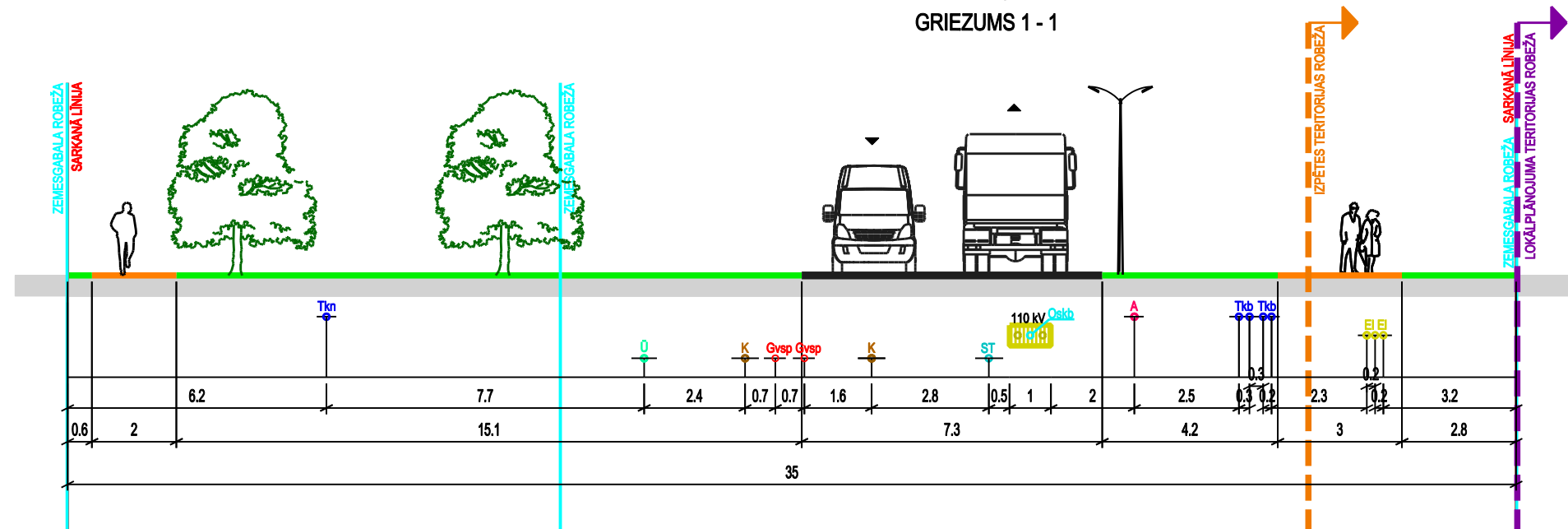


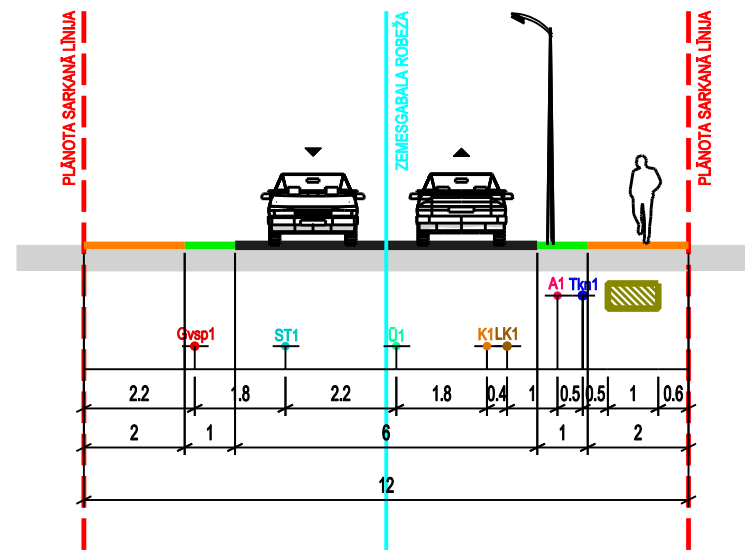
# IELU ŠĶĒRSPROFILI

M 1:150

RUSOVA IELAS ŠĶĒRSPROFILS  
GRIEZUMS 1 - 1




PLĀNOTĀS JUMURDAS IELAS ŠĶĒRSPROFILS  
GRIEZUMS 2 - 2



APZĪMĒJUMI	NOSAUKUMS
K ○	ESOŠA KANALIZĀCIJA
Ei ○	ESOŠS AUGSTSPRIEGUMA ELEKTROKABELIS
Gvsp ○	ESOŠS GĀZESVADS (vsp)
A ○	ESOŠS APGAISMES KABELIS
Tkn ○	ESOŠA SAKARU KANALIZĀCIJA
Tkb ○	ESOŠS SAKARU KABELIS
U ○	ESOŠS ŪDENSVADS
ST ○	ESOŠA SILTUMTRASE
Oskb ○	ESOŠA OPTISKO SAKARU KANALIZĀCIJA
A1 ●	PLĀNOTS APGAISMES KABELIS
Tkn1 ●	PLĀNOTA SAKARU KANALIZĀCIJA
A1 ●	PLĀNOTS APGAISMES KABELIS
K1 ●	PLĀNOTA KANALIZĀCIJA
LK1 ●	PLĀNOTA LIETUS NOTEKŪDENS KANALIZĀCIJA
U1 ●	PLĀNOTS ŪDENSVADS
Gvsp1 ●	PLĀNOTS GĀZESVADS (vsp)
ST1 ●	PLĀNOTA SILTUMTRASE
[Hatched Box]	PLĀNOTA ZEMSPRIEGUMA ELEKTRĪBAS KABEĻU ZONA

APZĪMĒJUMI	NOSAUKUMS
[Black Line]	BRAUKTUVE
[Orange Line]	GĀJĒJU IETVE
[Green Line]	APZAĻUMOTĀ TERITORIJA
[Red Line]	IELAS SARKANĀ LĪNIJA
[Dashed Red Line]	PLĀNOTA IELAS SARKANĀ LĪNIJA
[Cyan Line]	ZEMES VIENĪBAS ROBEŽA
[Purple Line]	LOKĀLPLĀNOJUMA TERITORIJAS ROBEŽA
[Dashed Orange Line]	IZPĒTES TERITORIJAS ROBEŽA
[Yellow Box]	ESOŠA AUGSTSPRIEGUMA (110kV) KABEĻU ZONA



**PIEZĪME:**

1. IZSTRĀDĀJOT BŪVPROJEKTU, PIEĻAUJAMAS INŽENIERKOMUNIKĀCIJU IZMAIŅAS IELU SARKANAJĀS LĪNIJĀS.
2. VEICOT IZMAIŅAS, NEPIECIEŠAMS IESNIEGT SASKAŅOŠANAI JAUNU IELAS ŠĶĒRSPROFILU AR IZMAIŅĀM.
3. IZMĒRI DOTI METROS

TĒLPISKĀS PLĀNOŠANAS NOZARE		Pasūtītājs	LOKĀLPLĀNOJUMS teritorijai starp Ķīšezera ielu, Rusova ielu, Ungura ielu un Talejas ielu, Rīgā			
Projekta vadītāja	M. Blūma		SIA "Ķīšezera centrs"			
Kartogrāfe	I. Kūliņa					
		Līguma nr.	90-17-00006	LKS-92 TM		
		Lapas nosaukums	IELU ŠĶĒRSPROFILI	Stadija	Projekts (1. redakcija)	
				Mērogs	Lapa	Lapu skaits
				M 1:150	3	3

**METTRUM**

SIA "METTRUM", reģ. Nr. 40003388748  
Gertrūdes iela 47-3, Rīga, LV-1011  
tāl. 80008100, e-pasts: metrum@metrum.lv