

**LOKĀLPLĀNOJUMA REDAKCIJAS PUBLISKĀS APSPIEŠANAS
LAIKĀ SAŅEMTO PRIEKŠLIKUMU UN INSTITŪCIJU ATZINUMU
IZSKATĪŠANAS SANĀKSMES PROTOKOLS**

2018.gada 4.aprīlī

Nr.22

Rīgas domes Pilsētas attīstības departamenta apspriežu telpā, Rīgā, Amatu ielā 4,
5.stāvā

Par lokālpilnojumā redakciju teritorijai Podragā

Sanāksme tiek atklāta plkst.15:00

Sanāksmi vada:

Ilze Purmale Rīgas domes Pilsētas attīstības departamenta Pilsētvides
attīstības pārvaldes vadītāja

Sanāksmes dalībnieki:

Zinta Miķelsone Rīgas domes Pilsētas attīstības departamenta Pilsētvides
attīstības pārvaldes Lokālpilnojumā nodaļas vadītāja p.i.

Jeļena Šehovcova Rīgas domes Pilsētas attīstības departamenta Pilsētvides
attīstības pārvaldes Lokālpilnojumā nodaļas vadītāja
vietnieka p.i.

Sandra Plēpe SIA "Metrum" (Lokālpilnojumā izstrādātājs)

Sanāksmi protokolē:

Lelde Veide Rīgas domes Pilsētas attīstības departamenta Pilsētvides
attīstības pārvaldes Lokālpilnojumā nodaļas projektu
vadītāja sabiedrības līdzdalības jomā

Sanāksmes gaita:

I.Purmāle atklāj sanāksmi informējot klātesošos, ka lokālpilnojumā publiskā
apspriešana norisinājās no 06.11.2017. līdz 05.12.2017., publiskās apspriešanas
sanāksme notika 23.11.2017., ar materiāliem varēja iepazīties Rīgas pilsētas
būvvaldes Klientu apkalpošanas centrā, interneta portālā www.geolatvija.lv un
Rīgas domes Pilsētas attīstības departamentā. Publiskās apspriešanas rezultātā ir
saņemti visi no institūcijām pieprasītie atzinumi. Šīs dienas sanāksmē tie tiks
pārskatīti ar komentāriem no izstrādātāju puses. Fizisku/juridisku personu
iesniegumi nav saņemti. Dod vārdu izstrādātāju pārstāvei S.Plēpei.

S.Plēpe informē, ka daži institūciju atzinumi saņemti ar iebildēm. Tostarp, Rīgas
domes Satiksmes departaments lūdz norādīt lokālpilnojumā teritorijā iekšējo ielu
šķērsprofilus un lietus ūdens novadīšanas risinājumus. Atbilstoši tam tika izstrādāts
ielas šķērsprofils, kas pievienots Paskaidrojuma rakstam. Tika izstrādāta lietus ūdens
novadīšanas risinājumu shēma, attēlojot, ka daļa lietus ūdeņu tiek novadīta
Daugavgrīvas ielas esošajā kolektorā, bet daļa, iepriekš attīrot, tiek novadīta
Daugavā. Risinājumi tika nosūtīti Satiksmes departamentam atkārtotai izskatīšanai
un saņemts pozitīvs atzinums. Papildinājumi veikti tikai Paskaidrojuma rakstā.

J.Šehovcova. Ir norādīts iekšējo ielu šķērsprofils, kas nav iela ar sarkanajām
līnijām?

S.Plēpe (rāda attēlu). Jā, sarkano līniju nav. Uzģenerējām iekšējo ielu/brauktuvju
šķērsprofilu, kas pievienots Paskaidrojuma rakstam.

S.Plēpe (turpina). Arī no Rīgas brīvostas pārvaldes sākotnēji ir saņemts atzinums ar iebildēm, norādot ka lokālpilānojumā ir nekorekta ar Krievu salas teritoriju saistītā informācija. Tas tika koriģēts un informācija izņemta. Lūgums mainīt piegulošās teritorijas funkcionālā zonējuma priekšlikumu kartē Rīgas brīvostas pārvaldei piederošo teritoriju no tehniskās apbūves teritorijas uz ražošanas apbūves teritoriju. Izmaiņas ir veiktas.

J.Šhovcova jautā, vai jaunā Rīgas teritorijas plānojuma 1.redakcijā arī ir ražošanas apbūves teritorija?

S.Plēpe. Jā, līdz ar to, shēmu precizējām, lai gan tas ir tikai priekšlikums teritorijas plānojumam, kura izstrāde jau iet savu gaitu.

S.Plēpe (turpina). Vēl ar iebildēm tika saņemts AS "Sadales tīkls" atzinums, kurā lūgts papildināt Paskaidrojuma rakstu ar divām piezīmēm, ka Paskaidrojuma raksta elektroapgādes shēma ir tikai informatīva, un ka tālākajā procesā jāsaņem konkrēti noteikumi tehniskā būvprojekta izstrādes laikā. Pati shēma netika labota. Nosūtot lokālpilānojuma redakciju atkārtotai izskatīšanai, tika saņemts pozitīvs atzinums. Savukārt, AS "Augstsprieguma tīkls" norādīja uz nekorekti norādīto kabeļu izvietojuma vietu, kas lokālpilānojuma redakcijā tika mainīta un saņemts pozitīvs atzinums. Pārējo institūciju saņemtie atzinumi ir bez iebildēm.

J.Šhovcova jautā, vai SIVN netiks veikti papildinājumi atbilstoši Vides pārraudzības valsts biroja atzinumam?

S.Plēpe atbild, ka V.Felsbergs, SIVN izstrādātājs, veica nebūtiskus labojumus, kas lokālpilānojumā nebūs jāiestrādā.

J.Šhovcova jautā, vai Paskaidrojuma rakstā nevajadzētu ierakstīt Valsts biroja norādi, ka vismaz vienu reizi plānošanas periodā jāizstrādā monitoringa ziņojums?

S.Plēpe piekrīt, ka var ierakstīt.

Z.Miķelsoņe papildina, ka tā rindkopa par monitoringa veikšanu, izriet no SIVN noteikumiem, bet ierakstīt var.

Z.Miķelsoņe (rezumē). Ņemot vērā iepriekš teikto, lokālpilānojuma redakcija ir papildināma ar nebūtiskiem labojumiem, kas neskar tās saistošo daļu, un lokālpilānojums virzāms uz apstiprināšanu.

I.Purmale jautā vai ir kādi jautājumi? Ja jautājumu nav, tad sanāksmi slēdzam.




Sanāksme tiek slēgta plkst.15:15

Protokols ir sastādīts un parakstīts 2 (divos) eksemplāros, viens eksemplārs iesniegšanai Rīgas domē, otrs eksemplārs glabāšanai Rīgas domes Pilsētas attīstības departamentā atbilstoši lietu nomenklatūrai.

Sanāksmes vadītāja:

Lokālpilānojuma izstrādātāja:

Sanāksmes protokolētāja:

 I.Purmale
 S.Plēpe
 L.Veide

Pārskats par institūciju sniegtajiem atzinumiem

Atzinumi	Izstrādātāja komentāri par nosacījumu ievērošanu
Valsts vides dienests Lielrīgas reģionālā vides pārvalde, Nr. 4.5.-08/8001	
Lokālpārvaldes projekts <u>nav pretrunā</u> ar Pārvaldes 27.05.2016. izdoto nosacījumu Nr. 4.5.-07/4112 prasībām, jo tās ir izpildītas.	-
Dabas aizsardzības pārvalde, 11.12.2017., Nr. 4.8/156/2017-N-E	
Administrācija ir iepazinusies ar sniegtajiem plānošanas dokumentiem un <u>neiebilst lokālpārvaldes redakcijas risinājumiem</u> teritorijai Podragā, Rīgā (zemesgabali ar kadastra Nr.0100 077 2061, Nr.0100 077 2085, Nr.0100 077 0044 un Nr.0100 098 2008).	-
Latvijas Ģeotelpiskās informācijas aģentūra, 01.12.2017., Nr. 948/7/1-14	
Lokālpārvaldes grafiskā daļa <u>ir sagatavota atbilstoši</u> MK 2014. gada 14. oktobra noteikumu Nr. 628 "Noteikumi par pašvaldību teritorijas attīstības plānošanas dokumentiem" prasībām un ir ievēroti Rīgas domes Pilsētas attīstības departamentam 2016. gada 12. maijā LĢIA vēstulē Nr. 322/1.1-14.4e/462 sniegtie nosacījumi. <u>LĢIA atbalsta lokālpārvaldes tālāku virzību.</u>	-
Valsts ugunsdzēsības un glābšanas dienesta Rīgas pilsētas pārvalde, 05.12.2017., Nr. 22/8-1.6.1/1209	
Pārvalde <u>neiebilst</u> Lokālpārvaldes tālākai virzībai.	-
VAS "Latvijas valsts ceļi", 11.12.2017., Nr. 5.1/13813	
No satiksmes organizācijas un kustības drošības viedokļa, <u>nav iebildumu</u> pret lokālpārvaldes risinājumiem.	-
VAS "Latvijas dzelzceļš", 05.01.2018., Nr. DN-6.3.1./11-2018	
Izskatot TAPIS ievietotos Podraga teritorijas lokālpārvaldes redakcijas dokumentus, tā risinājumiem sniedz <u>pozitīvu</u> atzinumu.	-
Veselības inspekcija, Nr. 5.3-6/32499/	
Lokālpārvaldes projekta risinājums Rīgā, teritorijai Podragā (zemesgabals ar kadastra Nr. 0100 077 2061 un zemesgabali ar kadastra Nr. 0100 077 2085, Nr. 0100 077 0044 un Nr. 0100 098 2008) <u>atbilst higiēnas prasībām.</u>	-
Rīgas domes Satiksmes departaments, 13.12.2017., Nr. DS-17-862-dv	
<p>Nemot vērā, ka tika koriģētas sarkanās līnijas, piebraukšana objektam organizējama no Daugavgrīvas ielas, atbilstoši lokālpārvaldes transporta infrastruktūras attīstības 2. variantam.</p> <p>Departaments lūdz veikt sekojošus precizējumus:</p> <ul style="list-style-type: none"> ▪ norādīt lokālpārvaldes teritorijas iekšējo ielu šķērsprofilu; ▪ norādīt kā tiks risināta lietus ūdens novadīšana no lokālpārvaldes teritorijas. 	<p>22.12.2017. Rīgas domes Satiksmes departamentam tika nosūtīta vēstule ar lūgumu sniegt atkārtotu atzinumu par koriģēto lokālpārvaldes redakciju, norādot:</p> <ul style="list-style-type: none"> ▪ atbilstoši lokālpārvaldes paskaidrojuma raksta 39. attēlam, lokālpārvaldes risinājumā tika paredzēts likvidēt Podraga ielas sarkanās līnijas lokālpārvaldes teritorijā, bet jaunas

<p>Departaments nevar sniegt pozitīvu atzinumu par sagatavoto lokālpilnojumā redakciju teritorijai Podragā, Rīgā, jo nav izpildīti Departamenta izvirzītie nosacījumi.</p>	<p>ielas sarkanās līnijas netika noteiktas. Lokālpilnojumā kā ierosinājums, kas tika saskaņots ar Rīgas domes Īpašuma departamentu, tika piedāvāts noteikt jaunas ielas sarkanās līnijas Pašvaldībai piederošā zemesgabalam ar kadastra Nr. 0100 077 0050, kas atrodas ārpus lokālpilnojumā teritorijas.</p> <p>Tā kā ierosinātās sarkanās līnijas atrodas ārpus lokālpilnojumā teritorijas, tās ar lokālpilnojumā netiek noteiktas kā saistošas. Tās pēc Rīgas domes Pilsētas attīstības departamenta ieskatiem un izvērtējuma, iekļaujamas jaunajā Rīgas teritorijas pilnojumā.</p> <ul style="list-style-type: none"> ▪ atbilstoši RD SD atzinuma, izstrādāts orientējošs/principiāls lokālpilnojumā teritorijā plānoto <u>brauktuviu</u> šķērsprofils, kurš ievietots Paskaidrojuma raksta 76. lapā (55. attēls). ▪ atbilstoši RD SD atzinuma, lokālpilnojumā paskaidrojuma rakstā ir papildināti risinājumi par lietus kanalizāciju, norādot, ka daļa lietus ūdens tiks novadīta divās esošās (rekonstruējamās) lietus kanalizācijas izlaides vietās Daugavā, bet daļu ir plānots novadīt Daugavgrīvas/Podraga ielā esošajā pilsētas lietus ūdens kanalizācijas kolektorā DN 1000mm. Risinājumi aprakstīti 75. lapā, bet 75. lapā ievietota plānotās lietus kanalizācijas shēma (54. attēls).
Rīgas domes Satiksmes departaments, 05.01.2018., Nr. DS-18-43-nd	
<p>Departaments sniedz <u>pozitīvu</u> atzinumu par lokālpilnojumā redakciju teritorijai Podragā, Rīgā.</p>	-
Rīgas domes Mājokļu un vides departaments, 19.12.2017., Nr. DMV-17-3514-dv	
<p>Vides pārvaldei <u>nav iebildumu</u> lokālpilnojumā redakcijai.</p>	-
Rīgas domes Īpašuma departaments, 06.12.2017., Nr. DI-17-608-dv	
<p>Tā kā izstrādātā lokālpilnojumā redakcija atbilst Departamenta 01.06.2016. vēstulē Nr. DI-16-296-dv sniegtajiem nosacījumiem lokālpilnojumā izstrādei, kā arī ir izpildītas Departamenta 15.02.2017. vēstulē Nr. DI-17-178-nd izvirzītās prasības, <u>Departaments atbalsta sagatavoto lokālpilnojumā redakciju.</u></p>	-
SIA "Rīgas ūdens", elektroniski, 2017. gada decembris	
<p>SIA „Rīgas ūdens” akceptē lokālpilnojumā, kas ievietots publiskajā interneta portālā geolatvija.lv/geo/tapis3#document_4393, kura izstrāde</p>	-

veikta ievērojot SIA „Rīgas ūdens” 10.07.2017. izsniegtos nosacījumus Nr.2017-7.9-988.	
AS “Sadales tīkls”, elektroniski, 2018. gada janvāris	
Lai saņemtu pozitīvu atzinumu, lūdzu, labot sekojošās nepilnības: 1. ņemot vērā Rīgas domes darba uzdevuma 2.9. punktu un AS “Sadales tīkls” izsniegto tehnisko noteikumu nosacījumus, noteikt lokālpilnojumā ietvaros nepieciešamo perspektīvo inženiertehniskās apgādes tīklu un būvju novietojumu, norādīt nepieciešamās jaudas nodrošināšanai projektējamo transformatoru apakšstaciju novietojumus, kā arī šo energoapgādes objektu aizsargjoslas; 2. pēc perspektīvās elektroapgādes shēmas izstrādes, nodaļā (5) Elektroapgāde pievienot sekojošas piezīmes: 2.1. izstrādātā shēma 34. attēlā ir informatīva un sniedz vispārīgu ieskatu lokālpilnojumā zemes vienību perspektīvajai elektroapgādei; 2.2. izstrādājot detālpilnojumā vai būvprojektu zemes gabaliem, kas atrodas šī lokālpilnojumā teritorijā, nepieciešams pieprasīt precizētus AS “Sadales tīkls” tehniskos noteikumus ēku būvniecībai un elektroapgādei.	Atbilstoši atzinumā minētajam: ▪ papildinājusi lokālpilnojumā daļas “Paskaidrojuma raksts” 70. un 71. lapu ar AS “Sadales tīkls” atzinumā norādītajām piezīmēm; ▪ ar AS “Sadales tīkls” Rīgas pilsētas Kapitālieguldījuma daļas Projektu nodaļas elektroinženieri Edgaru Grozu saskaņota lokālpilnojumā daļas “Paskaidrojuma raksts” 34. attēls. Korekcijas tajā nav veiktas. 15.01.2018. papildinātā lokālpilnojumā redakcija nosūtīta atkārtota atzinuma sniegšanai.
AS “Sadales tīkls”, 29.021.2018., Nr.309600-04.05/139	
AS “Sadales tīkls” Rīgas pilsētas tehniskā daļa <u>piekrīt</u> lokālpilnojumā redakcijai teritorijai Podragā.	-
AS “Latvijas Gāze” 30.11.2017., Nr. 27.4-2/2843	
Lokālpilnojumā: ▪ Paskaidrojuma raksta 32. attēls “Esošā gāzapgādes shēma”, ▪ lapa 3 “Ielu šķērsprofili”, <u>saskaņotas un nav iebildumu</u> Lokālpilnojumā tālākai apstiprināšanai pašvaldībā.	-
SIA “Lattelecom” 01.12.2017., Nr.37.1-10/2218/1861	
SIA “Lattelecom” nav pretenziju pret “Lokālpilnojumā teritorijai Podragā” izstrādāto redakciju.	-
AS “RĪGAS SILTUMS” 04.12.2017., Nr.2.2-4/5777	
AS “RĪGAS SILTUMS” <u>nav pretenziju</u> pret izstrādātajiem lokālpilnojumā risinājumiem.	-
Rīgas Brīvostas pārvalde 06.12.2017., Nr. 1-09/1677	
Rīgas brīvosta pārvalde lūdz grafiskās daļas kartē “Teritorijas funkcionālais zonējums” lokālpilnojumā teritorijai pieguļošajā teritorijā līdz Daugavai funkcionālā zonējuma “Tehniskās apbūves teritorija (TA)” vietā paredzēt funkcionālo zonējumu “Rūpnieciskās apbūves teritorija (R)”. Minētais risinājums perspektīvā ļautu izmantot iespējas, ko komercsabiedrībām rada atrašanās tieši Rīgas brīvostas tuvumā. Vienlaicīgi vērš uzmanību, ka Paskaidrojuma rakstā vairākās vietās tiek norādīts, ka Rīgas brīvostas teritorijas daļas	Lai precizētu atzinumā minēto, tika veiktas konsultācijas ar Rīgas brīvostas pārstāvi G. Smilgu. Pamatojoties uz to, ka lokālpilnojumā grafiskajā daļā netiek noteikts funkcionālais zonējums ārpus lokālpilnojumā teritorijas esošās zemes vienībām, tika konstatēts, ka atzinumā minētā karte ir paskaidrojuma rakstā esošais 56.attēls “Priekšlikums izpētes

<p>Kundziņsala un Krievu sala var ietekmēt Podraga teritorijas attīstību vai arī būt galamērķi/virzieni kravu pārvadājumiem uz un no Lokālpilnvarotības teritorijas. Minētā atsauce ir nekorekta, vērtējot gan no Krievu salas un Kundziņsalas teritorijas attīstības aspekta, gan no plānoto transporta veidu izmantošanas. Paskaidrojuma rakstā netiek sniegti dati un informācija, kas pamatotu šādus pieņēmumus. Lūdzam svītrot Paskaidrojuma rakstā norādīto par Kundziņsalas un Krievu salas ietekmēm uz Podraga teritorijas attīstību.</p>	<p>teritorijas funkcionālajam zonējumam". Atbilstoši atzinumā minētajam un G. Smilgas sniegtajai informācijai, ir koriģēts 56.attēls, mainot Rīgas brīvdabas teritorijā esošajām zemes vienībā funkcionālo zonējumu uz "Rūpnieciskās apbūves teritorija" un veiktas korekcijas tekstā, kur tika norādīts uz Krievu salas ietekmi uz Podraga teritorijas attīstību.</p> <p>Veiktās korekcijas ir saskaņotas ar G. Smilgu, vienojoties, ka nav nepieciešams pieprasīt atkārtotu atzinumu.</p>
<p>AS "Augstsprieguma tīkls", 21.11.2017., Nr.50SA10-08-1633/e</p>	
<p>Aicina labot sagatavotā lokālpilnvarotības grafiskajā daļā "Ielu šķērsprofils" Daugavgrīvas ielas šķērsprofilā attēlotās 330kV elektrolīnijas novietojumu. 330kV pazemes kabeļu elektrolīnija ierīkota trīs aizsargcaurulēs ar diametru 250 mm katra. Minimālais ierīkošanas dziļums 1,2 metri. Elektrolīnijas izpildmērījumu plāni iesniegti reģistrācijai Rīgas pilsētas augstas detalizācijas topogrāfiskās informācijas datubāzē.</p>	<p>Atbilstoši veiktajām konsultācijām ar atzinuma sagatavotāju Ģ. Melderi, ir veiktas korekcijas un precizēts elektrolīnijas novietojums Daugavgrīvas ielas šķērsprofilā lokālpilnvarotības grafiskās daļas lapā "Ielu šķērsprofils".</p> <p>01.12.2017. tika nosūtīts atkārtots atzinuma pieprasījums par koriģēto lokālpilnvarotības redakciju.</p>
<p>AS "Augstsprieguma tīkls", 18.12.2017.</p>	
<p>Plānojuma dokumenti izskatīti sakarā ar to, ka lokālpilnvarotības teritoriju šķērso akciju sabiedrības "Augstsprieguma tīkls" valdījumā esošas publiskas infrastruktūras elektroenerģijas pārvades tīkla 330kV pazemes kabeļu elektrolīnija, un AS "augstsprieguma tīkls" 21.11.2017. vēstulē Nr. 50SA10-08-1633/e ierosinātie nosacījumi ievēroti.</p>	<p>-</p>