

Situācijas plāns










Pielikums
darba uzdevumam



LOKĀLPLĀNOJUMA TERITORIJAS ROBEŽA

Mērogs 1:3000



- | | | | |
|---|--|---|----------------------------------|
|  | Lokāplānojuma teritorijas robeža (~2,0 ha) |  | Publiskās apbūves teritorija |
|  | Zemesgabalu kadastra robežas |  | Tehniskās apbūves teritorija |
|  | Dzīvojamās apbūves teritorija |  | Apstādījumu un dabas teritorija |
|  | Jauktas apbūves ar dzīvojamo funkciju teritorija |  | Ielu teritorija |
| | |  | Maksimālais apbūves stāvu skaits |

SIA "NULE 6" valdes loceklis

P.Sondors

Pilsētas attīstības departamenta direktora p.i.

A.Krūze