KUNDZIŅSALAS TEORĒTISKIE IELU ŠĶĒRSPROFILI

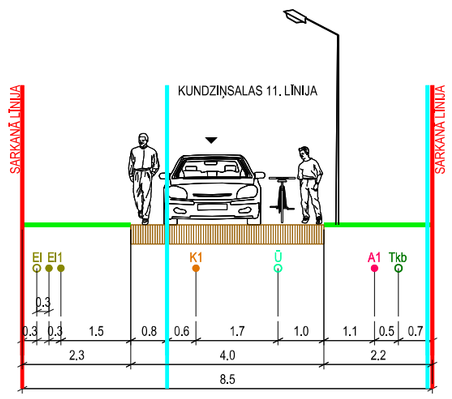

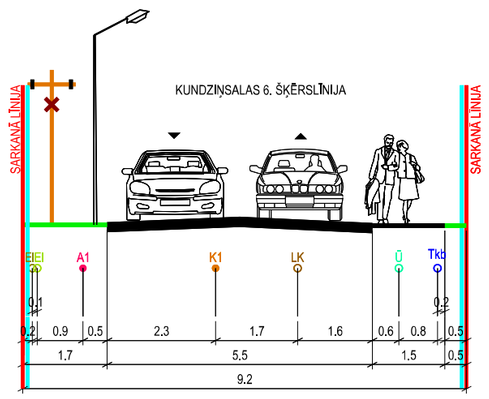

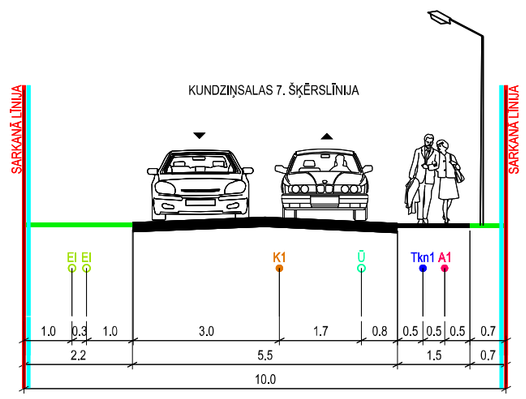

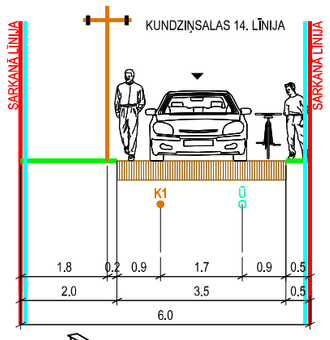

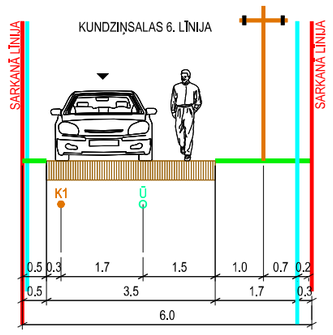

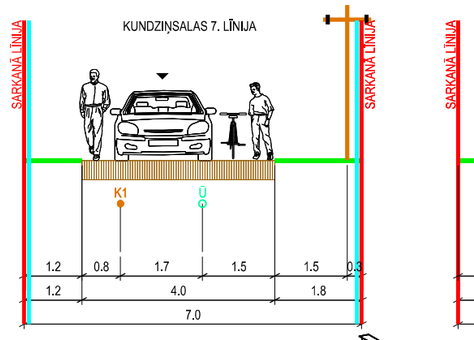

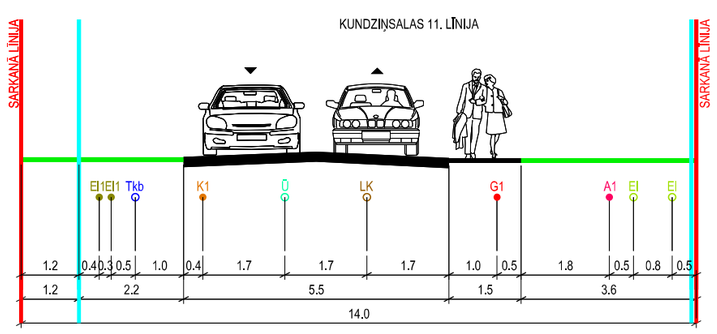

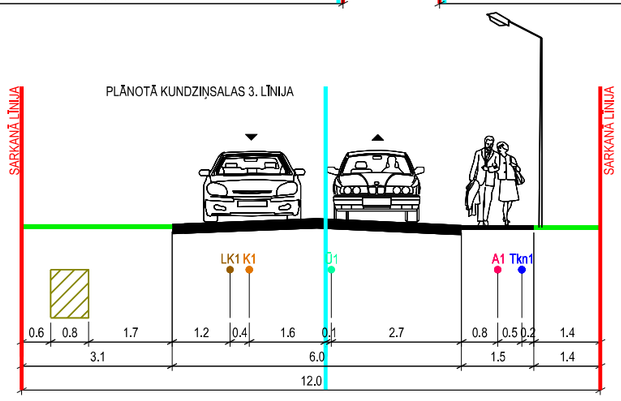

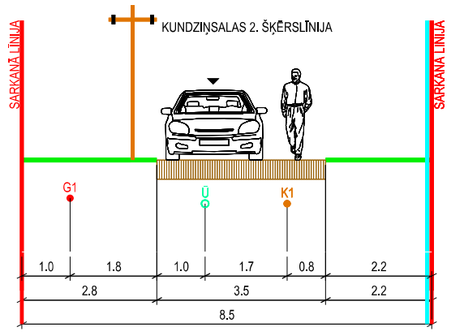

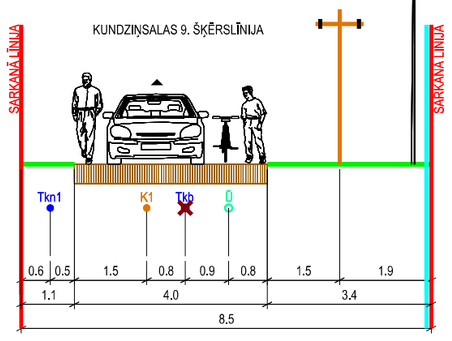

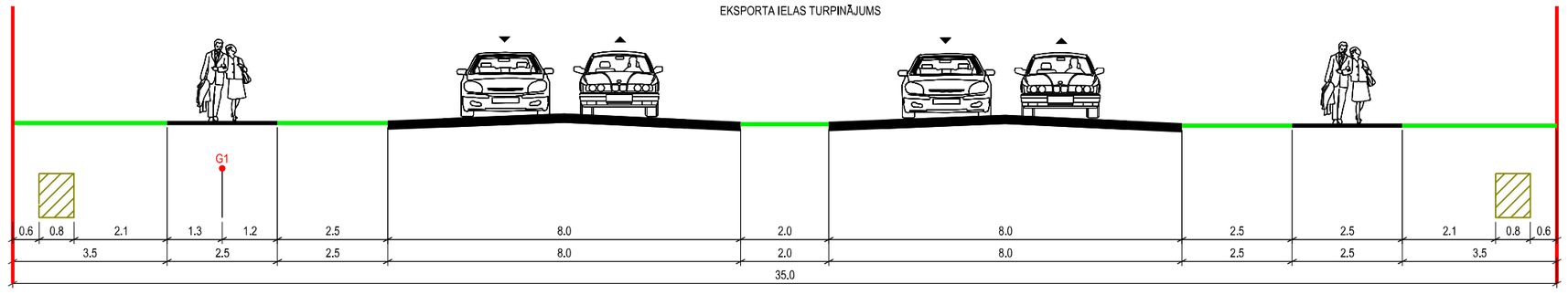

APZĪMĒJUMI:

- PLĀNOTĀ BRAUKTUVE
- PLĀNOTĀ IETVE
- IELA SARKANAJĀS LĪNIJĀS
- APZAĻUMOTĀ TERITORIJA
- ZEMES VIENĪBAS ROBEŽA
- DALĪTĀS IELAS TELPA AR PRIORITĀTI GĀJĒJIEM UN VELOBRAUCĒJIEM
- El0 ESOŠS 0,4 kV ELEKTRĪBAS KABELIS
- El1 PLĀNOTAIS 0,4 kV ELEKTRĪBAS KABELIS
- El0 ESOŠS 20 kV ELEKTRĪBAS KABELIS
- Ū0 ESOŠS ŪDENS VADS
- Ū1 PLĀNOTAIS ŪDENS VADS
- LK0 ESOŠS LIETUS KANALIZĀCIJAS VADS
- LK1 PLĀNOTAIS LIETUS KANALIZĀCIJAS VADS
- Tkb ESOŠS GAISVADU ELEKTRONISKO SAKARU KABELIS
- G1 PLĀNOTAIS GĀZES VADS
- A1 PLĀNOTAIS APGAISMES KABELIS
- K1 PLĀNOTAIS KANALIZĀCIJAS VADS
- Tkb ESOŠA SAKARU KABEĻU KANALIZĀCIJA
- Tkb ESOŠA PĀRBŪVĒJAMA SAKARU KABEĻU KANALIZĀCIJA
- Tkn1 PLĀNOTĀ SAKARU KABEĻU KANALIZĀCIJA
- ESOŠS GAISVADU ELEKTRĪBAS KABELIS
- ESOŠA PĀRBŪVĒJAMA 0,4 kV ELEKTRĪBAS GAISVADU LĪNIJA
- PLĀNOTĀ ELEKTRĪBAS KABEĻU ZONA

Izstrādāja	V. Uzvārds	Paraksts	Datums	Pasūtījums		
Projekta vadītāja	M.Kalvāne		2017	LOKĀLPLĀNOJUMS Kundziņsalas un teritorijas starp Sarkandaugavas atteku, Degvielas ielu, Tvaika ielu un Uriekstes ielu	SIA „Metrum" Reģ. Nr.40003388748 Ģertrūdes iela 47-3, Rīga www.metrum.lv	
Kartogrāfs	S. Grase		2017			
				Pasūtītājs Rīgas brīvostas pārvalde		
				Līguma Nr. 90 - 16 - 00016 (20.07.2016)	Mērogs	1:100
				Lapas nosaukums KUNDZIŅSALAS TEORĒTISKIE IELU ŠĶĒRSPROFILI	Lapa	3
					Lapas	3