





Situācijas plāns

Pielikums
darba uzdevumam



LOKĀLPLĀNOJUMA TERITORIJAS ROBEŽA



- | | | | |
|---|--|---|--|
|  | Lokālplānojuma teritorijas robeža (14870m ²) |  | Jauktas apbūves ar dzīvojamo funkciju teritorija |
|  | Zemesgabalu kadastra robežas |  | Jauktas apbūves teritorija ar apstādījumiem |
|  | Centru apbūves teritorija |  | Ielu teritorija |
|  | Apstādījumu un dabas teritorija |  | Jauktas centra apbūves teritorija (JC49)
atbilstoši spēkā esošajam lokālplānojumam, kas apstiprināts
ar Rīgas domes 28.03.2018. saistošajiem noteikumiem Nr.30 |

SIA "Loras Nami" valdes loceklis

J.Bormanis

Pilsētas attīstības departamenta direktora p.i.

A.Krūze

*Rīgas domes
Pilsētas attīstības departamenta
Pilsētas attīstības pārvaldes vadītāja
dižkoka vietniece pilsētvides attīstības
jautājumos*