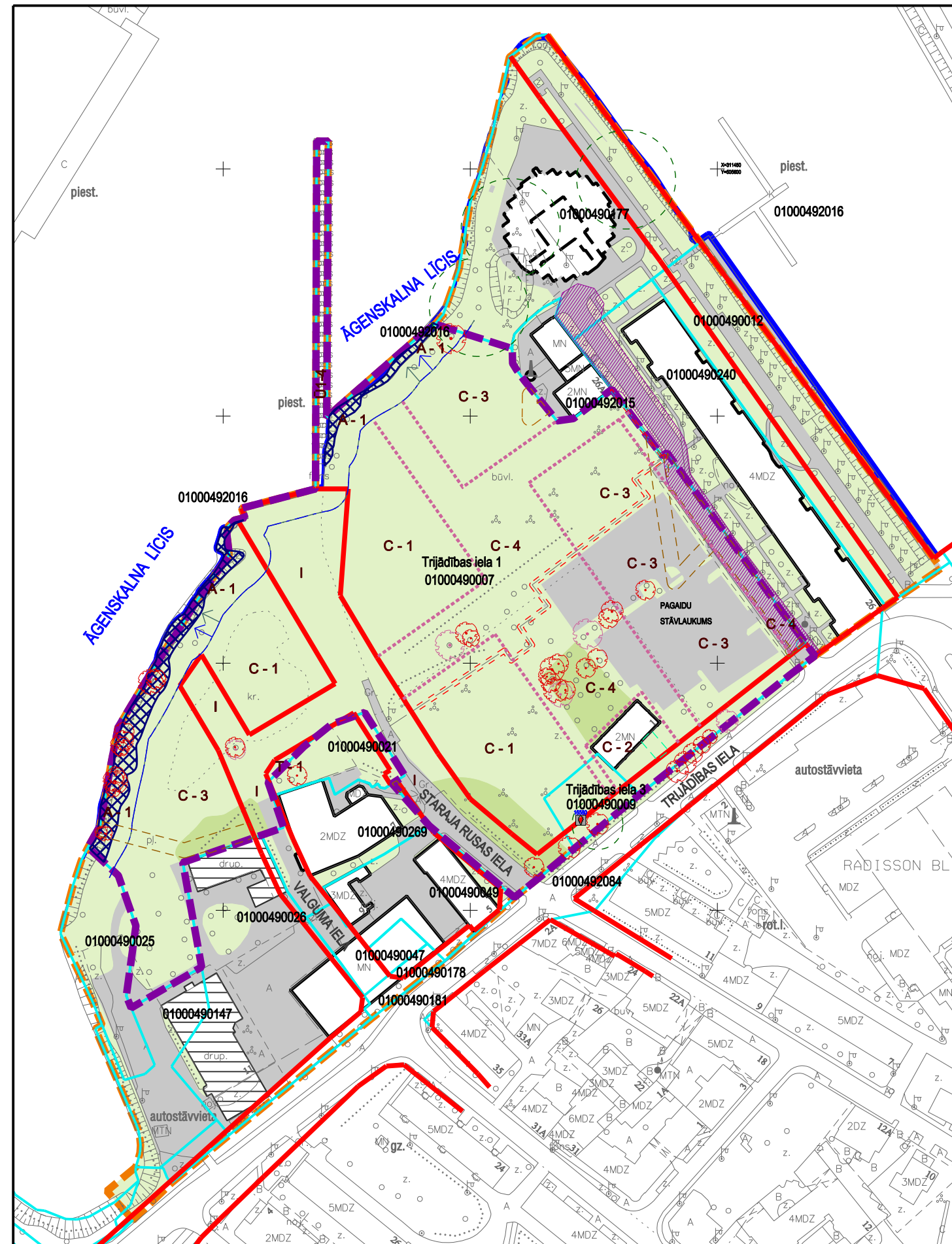
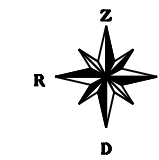


TERITORIJAS PAŠREIZĒJĀ IZMANTOŠANA

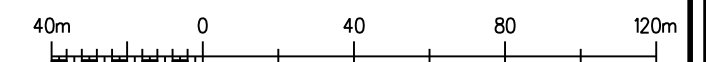
M 1:2000



APZĪMĒJUMI	NOSAUKUMS
	LOKĀLPLĀNOJUMA ROBEŽA
	IZPĒTES TERITORIJAS ROBEŽA
	ZEMESGABALA ROBEŽA
	Trijādības iela 1
	01000490007
	ZEMESGABALA ADRESE
	ZEMESGABALA KADASTRA APZĪMĒJUMS
	ESOŠĀ APBŪVE
	ESOŠAS DRUPAS
	JAU NBŪVE
	ZĻĀJIS
	KRŪMĀJS
	TERITORIJĀ AR CIETO SEGUMU
	VIETĒJAS NOZĪMES DIŽKOKS
<p>FUNKCIONĀLAIS ZONĒJUMS PĒC SPĒKĀ ESOŠĀ RĪGAS VĒSTURISKĀ CENTRA UN TĀ AIZSARDZĪBAS ZONAS TERITORIJAS PLĀNOJUMA UN DETĀLPLĀNOJUMA NEKUSTAMAJIEM ĪPAŠĪMIEM TRIJĀDĪBAS IELĀ 5, RĪGĀ (ZEMES VIENĪBAS AR KADASTRA APZĪMĒJUMIEM 0100 049 021; 0100 049 0007; 0100 049 0009)</p>	
	CENTRU APBŪVES TERITORIJA
	TEHNISKĀS APBŪVES TERITORIJA
	IELU TERITORIJA
	APSTĀDĪJUMU TERITORIJA
	ŪDEŅU TERITORIJA
	FUNKCIONĀLĀS ZONAS ROBEŽA
	IZCILS KOKS (pēc 2014.g.okt. vērtīgāko koku inventarizācijas)
	ĻOTI VĒRTĪGS KOKS (pēc 2014.g.okt. vērtīgāko koku inventarizācijas)

AIZSARGJOSLAS UN APGRŪTINĀJUMI	
- EKSPLUATĀCIJAS AIZSARGJOSLAS	
	AIZSARGJOSLAS TERITORIJA GAR IELU VAI CEĻU -SARKANĀ LĪNIJA (7312030100)
	AIZSARGJOSLAS TERITORIJA GAR ELEKTRISKO TĪKĻU KABELU LĪNIJU (7312050201)
	AIZSARGJOSLAS TERITORIJA GAR PAZEMES SILTUMVADU, SILTUMAPGĀDES IEKĀRTU UN BŪVI (7312060100)
	AIZSARGJOSLAS TERITORIJA GAR PĀSTECES KANALIZĀCIJAS VADU (7312010300)
	AIZSARGJOSLAS TERITORIJA AP ŪDENSVADU, KAS ATRODAS LĪDZ 2m DZIĻUMAM (7312010101)
	AIZSARGJOSLAS TERITORIJA GAR GĀZESVADU AR SPIEDIENU LĪDZ 0,4 MPa (7312080101)
- VIDES UN DABAS RESURSU AIZSARDZĪBAS AIZSARGJOSLAS	
	DABISKAS ŪDENSTECES AIZSARGJOSLAS TERITORIJA PILSĒTĀS UN CIEMOS (7311020105)
Visa teritorija	INDIVIDUĀLI NOTEIKTA (AIZSARDZĪBAS ZONAS) TERITORIJA AP KULTŪRAS PIEMINEKĻI, KAS ATBILSTOŠI UNESCO KONVENCIJAI PAR PASAULES KULTŪRAS UN DABAS MANTOJUMA AIZSARDZĪBU IEKĻAUTS PASAULES KULTŪRAS UN DABAS MANTOJUMA OBJEKTU SARAKSTĀ (7314020202)
CITI APGRŪTINĀJUMI	
	TALVAS JOSLAS TERITORIJA GAR UPI (7311050200)
	AIZSARGĀJAMA KOKA (DIŽKOKA) TERITORIJA (7313080300)
	VIRSZEMES ŪDENSOBJEKTA APPLŪSTOŠĀ (10% APPLŪDUMA VARBŪTĪBA) TERITORIJA (7311020400)
	CEĻA SERVTŪTA (PĒC 28.05.2009.g. LĪGUMA PAR REĀLSERVITŪTA NODIBINĀŠANU) TERITORIJA (7315030100)

- PIEZĪMES
- ESOŠĀS AIZSARGJOSLAS NOTEIKTAS SASKAŅĀ AR LR AIZSARGJOSLU LIKUMU UN SPĒKĀ ESOŠO RĪGAS VĒSTURISKĀ CENTRA UN TĀ AIZSARDZĪBAS ZONAS TERITORIJAS PLĀNOJUMU UN AR RĪGAS PILSĒTAS BŪVVALDES 10.12.2015. LĒMUMU Nr.BV-15-400-16 APSTIPRINĀTO DETĀLPLĀNOJUMU TRIJĀDĪBAS IELĀ 5, RĪGĀ.
 - ATBILSTOŠI LR AIZSARGJOSLU LIKUMA 34. PANTA PRASĪBĀM SARKANO LĪNIJU ROBEŽĀS NAV ATTĒLOTAS ESOŠO INŽENIERKOMUNIKĀCIJU AIZSARGJOSLAS.
 - ZEMES VIENĪBU ROBEŽĀS IR ATTĒLOTAS ATBILSTOŠI ZEMES KADASTRĀLĀS UZMĒRĪŠANAS UN VIETĒJĀ ĢEODEZISKĀ TĪKĻA PRECIZITĀTEI.



TĒLPISKĀS PLĀNOŠANAS NOZARE		Pasūtītājs	LOKĀLPLĀNOJUMS teritorijai Trijādības ielā 1 un Trijādības ielā 3, Rīgā		METRUM
Projekta vadītāja	Sertifikāta nr. 10-796 M.Kalvāne				
Kartogrāfe	I.Kūliņa	Pasūtītājs	SIA "KLĪVERSALA"		LKS-92 TM
		Līguma nr.	90-16-00012		Stādija
		Lapas nosaukums	TERITORIJAS PAŠREIZĒJĀ IZMANTOŠANA		Projekts (1.redakcija)
Kartogrāfiskā pamatne - Topogrāfiskais plāns mērogā 1:2000 © Latvijas Ģeotelpiskās Informācijas aģentūra, 2016			Mērogs	Lapa	Lapu skaits
			M 1:2000	1	2