













### Apzīmējumi

-  Lokālplānojuma robeža
-  Zemes vienības robeža
-  Plānotās zemes vienības robeža
-  Plānotās zemes vienības numurs un platība
-  Likvidējamas zemes vienības robeža

### Funkcionālais zonējums


-  Daudzstāvu dzīvojamās apbūves teritorija (DzD5, DzD6)
-  Dabas un apstādījumu teritorija (DA31)
-  Transporta infrastruktūras teritorija (TR29)

### Aizsargjoslas un aprobežojumi

-  Eksploatācijas aizsargjosla gar ielu - sarkanā līnija
-  Lokālplānojumā plānota aizsargjosla gar ielu - sarkanā līnija; pagrieziena punkts
-  Likvidējama eksploatācijas aizsargjosla gar ielu - sarkanā līnija
-  Plānotais transporta un inženierkomunikāciju koridors

### Piezīmes:

1. Plānoto zemes vienību robežas precizējamas Zemes ierīcības projekta izstrādes laikā.

Izstrādāja	V. Uzvārds	Paraksts	Datums	Pasūtītājs	<b>LOKĀLPLĀNOJUMS</b> zemesgabalam Juglas ielā 11  <b>METRUM</b>  SIA „Metrum” Reģ. Nr.40003388748 Gertrūdes iela 47-3, Rīga www.metrum.lv
Projekta vadītāja	S. Plēpe		2018	Pasūtītājs <b>SIA "NULE 6"</b>  Līguma Nr. <b>90-16-00019</b>  Lapas nosaukums <b>ZEMES IERĪCĪBAS PROJEKTA</b> <b>PRIEKŠLIKUMA 1. VARIANTS</b>	
Kartogrāfs	S. Plēpe		2018		
Kartes dati: 1. Augstas detalizācijas topogrāfiskā informācija M 1:500. Izstrādātājs SIA "METRUM". Uzmērīšana veikta 2016. gada 06. oktobrī. LKS-92 TM koordinātu sistēma, mēroga koeficients 0.999634. Latvijas normālo augstumu sistēma (LAS-2000.5). 01.12.2014. 2. Nekustamā īpašuma kadastra kartes dati uz 18.10.2016. Dati iegūti portāla www.kadastrs.lv (datne 316555.edoc). 3. Ielu sarkanās līnijas attēlotas atbilstoši Rīgas teritorijas plānojumam.				Mērogs	1:1500
				Lapa	3
				Lapas	13