











Apzīmējumi

-  Lokālpārplānojuma robeža
-  Zemes vienības robeža
-  Plānotās zemes vienības robeža
-  Plānotais transporta un inženierkomunikāciju koridors
-  Eksploatacijas aizsargjosla gar ielu - sarkanā līnija
-  Šķēršprofila vieta

Siltumapgāde


-  Esošs AS "Rīgas siltums" siltuma tīkls
-  Plānots siltuma tīkls

Gāzapgāde

-  Esošs gāzesvads
-  Plānots gāzesvads

Piezīmes:

1. Plānoto komunikāciju izvietojums un pieslēguma vietas precizējamas būvprojekta izstrādes laikā.

| | | | | | | |
|---|------------|----------|--------|--|--|--|
| Izstrādāja | V. Uzvārds | Paraksts | Datums | Pasūtītājs | |  SIA „Metrum” Reģ. Nr.40003388748 Gertrūdes iela 47-3, Rīga www.metrum.lv |
| Projekta vadītāja | S. Plēpe | | 2018 | LOKĀLPĀRPLĀNOJUMS zemesgabalam Juglas ielā 11 | | |
| Kartogrāfs | S. Plēpe | | 2018 | Pasūtītājs SIA "NULE 6" | | |
| Kartes dati: 1. Augstas detalizācijas topogrāfiskā informācija M 1:500. Izstrādājis SIA "METRUM". Uzmērīšana veikta 2016. gada 06. oktobrī. LKS-92 TM koordinātu sistēma, mēroga koeficients 0.999634. Latvijas normālo augstumu sistēma (LAS-2000.5). 01.12.2014. 2. Nekustamā īpašuma kadastra kartes dati uz 18.10.2016. Dati iegūti portāla www.kadastrs.lv (datne 316555.edoc). 3. Ielu sarkanās līnijas attēlotas atbilstoši Rīgas teritorijas plānojumam. | | | | Līguma Nr. 90-16-00019 | | Mērogs 1:1000 |
| | | | | Lapas nosaukums PLĀNOTĀS SILTUMAPGĀDES UN GĀZAPGĀZES SHĒMA | | Lapa 9 |
| | | | | | | Lapas 13 |