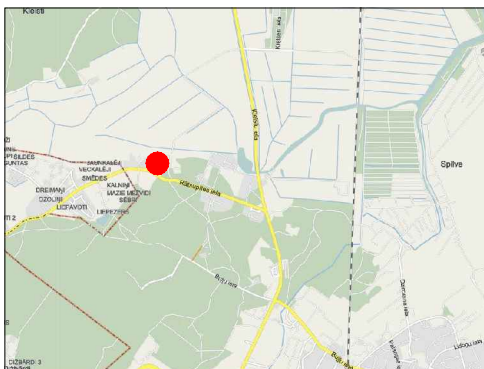










Situācijas plāns

Pielikums
darba uzdevumam



LOKĀLPLĀNOJUMA TERITORIJAS ROBEŽA



	Lokālplānojuma teritorijas robeža (~3,8ha)		Jaukas apbūves ar dzīvojamo funkciju teritorija
	Zemesgabalu kadastra robežas		Publiskās apbūves teritorija
	Savrupmāju apbūves teritorija		Teritorija, kurā jāveic inženiertehniskā sagatavošana
	Apstādījumu un dabas teritorija		Ielu teritorija

SIA "V.E.L.G." valdes loceklis

I.Movels

Pilsētas attīstības departamenta direktora p.i.

D.Bičkovičs